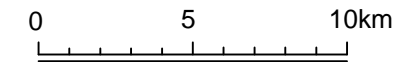








Straßenkarte



Zeichenerklärung:

Bundesautobahn	
Bundesstraße	
Landesstraße	
Kreisstraße	
Radwege an Kreisstraßen	
Eisenbahn	




Straßenlänge im Kreis Gütersloh

Bundesautobahnen	66 km
Bundesstraßen	112 km
Landesstraßen	332 km
Kreisstraßen ges.	319 km
Baulast Kreis Gütersloh	301 km
davon Ortsdurchfahrten	55 km
Anteil Stadt Gütersloh	18 km
Radwege an Kreisstraßen	176 km

Anlage 3

Vorschlag zum KREISSTRAßEN-BAUPROGRAMM 2021

(Stand 08/2020)

Maßnahmen	Haushaltsmittel (nur 2021, ohne VE)
 Fahrbahnen	1,790 Mio €
 Brücken	0,250 Mio €
 Radwege	0,430 Mio €
Grunderwerb	0,300 Mio €
Planung	0,050 Mio €
Sonstiges	1,380 Mio €
Gesamt	4,200 Mio €

