




Lageplan mit Umgebungsbebauung



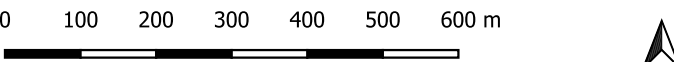
### Heidwiesken (Harsewinkel)

Legende:

- Planung WEA**
-  Planung 4x V162 mit 7,2 MW  
Rotordurchmesser und Baulast
-  23. Änderung des Flächennutzungsplans  
Konzentrationszone VII
-  Hausumringe / Gebäude aus dem amtlichen Liegenschaftskataster

Diese Daten stehen unter der Datenlizenz Deutschland – Zero – Version 2.0, jede Nutzung ist ohne Einschränkungen oder Bedingungen zulässig. Informationen dazu finden Sie hier: [https://www.bezreg-koeln.nrw.de/system/files/media/document/file/lizenzbedingungen\\_geobasis\\_nrw.pdf](https://www.bezreg-koeln.nrw.de/system/files/media/document/file/lizenzbedingungen_geobasis_nrw.pdf)

Diese Karte ist ggf. Urheberrechtlich geschützt. Vervielfältigungen nur mit ausdrücklicher Genehmigung der Alterric Deutschland GmbH.



|                    |                        |
|--------------------|------------------------|
| Gezeichnet:        | Mewes, Ole             |
| Datum:             | 31.07.2024             |
| Geprüft:           | Sebastian Schröder     |
| Kartengrundlage:   | ALKIS                  |
| Koordinatensystem: | ETRS 1989 UTM Zone 32N |
| Maßstab:           | 1:10.000               |
| Format:            | A3                     |

 Alterric Deutschland GmbH  
Niederlassung Hannover  
Vahrenwalder Str. 245 – 247  
D-30179 Hannover