

Die elektronische Streckenverwaltung

- Revierverwaltung muss nicht kompliziert sein -

Ein Angebot der Unteren Jagdbehörde (UJB) des Kreises Gütersloh
zur Verwaltungsvereinfachung
und Modernisierung der Kommunikation
mit den Revierinhabern

Probleme in der bisherigen Praxis:

- Formulare gehen verloren
 - getätigte Abschüsse und Fallwild sind weg
- Zahlen unrichtig/unvollständig erfasst
 - z. B. Verkehrsunfallwild höher als Gesamtzahl
- Handschriften sind schwer lesbar
 - Rücksprache mit dem jeweiligen Revierinhaber erforderlich
- Streckenmeldung/-liste wird nicht rechtzeitig eingereicht
 - KJS und Obere Jagdbehörde warten lange auf Zahlen zur Gesamtstrecke

Ziele/Vorteile der elektronischen Streckenverwaltung:

- Folgende Möglichkeiten habe ich nun als Nutzer:
 - Schnelle und einfache Eingabe der Streckenliste/-meldung in nur einem Schritt
 - Stetige Aktualisierung der Daten im eigenen Revier
 - Übermittlung von Sondermeldungen (z.B. Aaskrähen) ohne Papier
 - Einsichtnahme des Abschussplanes und der Streckenlisten der Vorjahre
 - Geocodierung von erlegtem und Unfallwild zur eigenen Übersicht
 - Angabe von zusätzlichen Daten (wie Jagdvorsteher, Hegeringleiter usw.)
 - Möglichkeit der Einsichtnahme von der Polizei für Unfallwild (unter strenger Beachtung des Datenschutzes!)

Ziele/Vorteile der elektronischen Streckenverwaltung:

- **internetbasierte Plattform mit Zugangsberechtigung der Nutzer**
→ Internetzugang erforderlich!
- **Programmpflege und Benutzerverwaltung erfolgt durch den Kreis GT**
→ zentrale Programmsteuerung, kein Problem bei Kennwortverlust, Falscheingabe o. Ä.
- **eingetragene Daten können von der UJB abgerufen werden**
→ keine Bringschuld der Revierinhaber in Papierform mehr
- **weitere Informationen aktuell verfügbar**
→ Verweise zur KJS und UJB, Aktuelles der OJB etc.
- **keine Pflicht des Revierinhabers zur Nutzung!**
→ optionales Angebot, Papierform kann weiter genutzt werden

So sieht es aus (Auszüge):



Jagdbezirk

102 - Rietberg XV

- Abschluss erfassen
- Streckenliste:
 - 2012/2013 | [Karte](#)
 - 2011/2012 | [Karte](#)
 - 2010/2011 | [Karte](#)


Bearbeitung



- persönliche Daten

Links

- Startseite
- Kreis GT | Untere Jagdbehörde
- Kreisjägerschaft Gütersloh e.V.
- TESTDATENBANK**

Jagdbezirk 102: Rietberg XV

Jagdbezirksart: Gem. Jagdbezirk
Hegering: Rietberg
Größe:  ha

bejagbare Fläche:	 ha	davon Feld:	 ha
davon Wald:	 ha	davon Gewässer:	 ha

Pächter etc.:

Hegeringsleiter:

Jagdvorsteher:

Abschussplan:

Streckenlisten: 2012 / 2013 | [Streckenliste PDF](#) | [Streckenmeldung](#) | [Streckenmeldung PDF](#) | [Karte](#)
2011 / 2012 | [Streckenliste PDF](#) | [Streckenmeldung](#) | [Streckenmeldung PDF](#) | [Karte](#)
2010 / 2011 | [Streckenliste PDF](#) | [Streckenmeldung](#) | [Streckenmeldung PDF](#) | [Karte](#)

So sieht es aus (Auszüge):



Jagdbezirk

- 102 - Rietberg XV
- Abschuss erfassen
- Streckenliste:
 - 2012/2013 | [Karte](#)
 - 2011/2012 | [Karte](#)
 - 2010/2011 | [Karte](#)

Bearbeitung

- persönliche Daten

Links



- Startseite
- Kreis GT | Untere Jagdbehörde
- Kreisjägerschaft Gütersloh e.V.
- TESTDATENBANK**

Jagdbezirk 102: Rietberg XV

Abschuss erfassen:	
Rehwild <input type="text" value="Rehwild"/>	Böcke I mehrjährige <input type="text" value="Böcke I mehrjährige"/>
Datum des Abschusses*:	01.05.2013
Anzahl:	0 <input type="text"/>
Art	Abschuss <input type="text"/>
Gewicht:	<input type="text"/> kg
Ort:	<input type="text"/>
Jäger:	<input type="text"/>
Bemerkungen:	<input type="text"/>
<input checked="" type="button" value="Speichern"/>	
*Bei Fallwild: Datum des Fundes	

So sieht es aus (Auszüge):

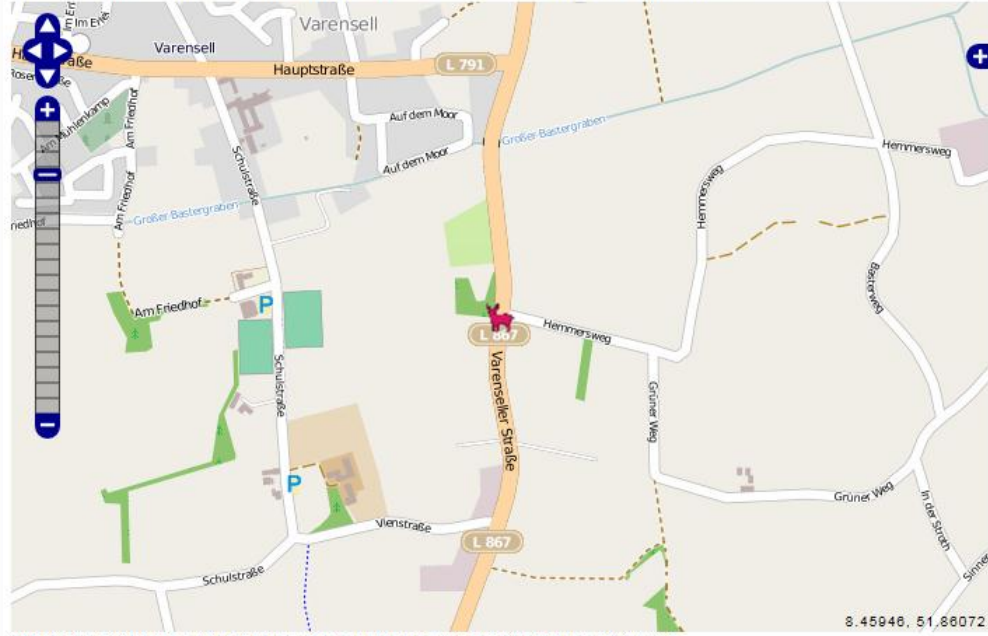
Kreis Gütersloh - Streckenliste | I.frenz | Abmelden | Kontakt | Impressum



Jagdbezirk 102: Rietberg XV

Geocodieren des erlegten / verunfallten Wildes

Hierzu den Marker - wenn gewollt - auf die genaue Position ziehen und dann abspeichern!



8.45946, 51.86072

Copyright © OpenStreetMap Contributors | License: Creative Commons BY-SA 2.0

Jagdbezirk

- 102 - Rietberg XV

Abschuss erfassen

- Streckenliste:
- 2012/2013 | Karte
- 2011/2012 | Karte
- 2010/2011 | Karte

Bearbeitung

- persönliche Daten















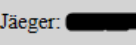

































Links

- Startseite
- Kreis GT | Untere Jagdbehörde
- Kreisjägerschaft Gütersloh e.V.
- TESTDATENBANK**

So sieht es aus (Auszüge):

zurück

Streckenliste Jagdbezirk 102: Rietberg  Jagdjahr: 2012/2013

Rotwild		Sikawild		Damwild		Muffelwild		Rehwild		Schwarzwild		sonstiges Haarwild		Federwild		Sonstiges	
Festgesetzter Abschuss		Böcke				Weibliches Wild				Summe Rehwild							
		I mehrjährige	II einjährige	Bockkitze	Rickenkitze	Schmalrehe	Ricken										
		1	1	3		3		8									
Ifd. Nr.	Datum	Gewicht						Bemerkungen									
1		 kg	1						Jäger: 								
2		 kg	1						Jäger: 								
3		 kg		1					Jäger: 								
4		 kg						1 (V)	Verkehrsverlust								
5		 kg						1 (V)	Verkehrsverlust								
6		 kg			1 (V)				Verkehrsverlust								
7		 kg					1 (V)		Verkehrsverlust								
8		 kg					1 (F)		Fallwild								
9		 kg						1 (V)	Verkehrsverlust								
10								1 (V)	Verkehrsverlust								
11		 kg		1 (V)					Verkehrsverlust								
Gesamt:			2	2	1	0	2	4	11								

F = Fallwild V = Verkehrsverlust

Wie kommt man ins Programm, Vorgehen der Revierinhaber

- Kennwort und Benutzername wird individuell von der UJB vergeben
- damit kann sich jeder Berechtigte im Programm anmelden
- das persönliche Kennwort lässt sich anschließend selbst ändern

**Nun stehen Ihnen die individuelle elektronische
Streckenliste/Streckenmeldung
und weitere Möglichkeiten der Revierverwaltung
zur Verfügung!!!**

Bei Bedarf gibt es Hilfe am Telefon

Ihre Ansprechpartnerin



Kennwortvergabe, Hilfe bei Eingabeproblemen

Ulrike Ottovordemgentschenfelde

Tel.: 05241/85-2216 (nur vormittags!)

Fax: 05241/853-2216

Email: kgtuvdg@gt-net.de

Haben Sie im Moment noch Fragen??

Probieren Sie es einfach mal aus!

Wir sind dankbar für jeden Hinweis oder Verbesserungsvorschlag!

Vielen Dank für Ihre Aufmerksamkeit!