














Entwicklungsziele für die Landschaft (gemäß § 18 LG NRW)

-  1 „Erhaltung einer mit naturnahen Lebensräumen /natürlichen Landschaftselementen reich o. vielfältig ausgestatteten Kulturlandschaft mit ihren ökol. u. kulturhist. Besonderheiten“
-  2 „Anreicherung einer veränderten Kulturlandschaft mit naturnahen Lebensräumen“
-  3 „Wiederherstellung einer in ihrem Wirkungsgefüge, Erscheinungsbild oder Oberflächenstruktur geschädigten oder stark vernachlässigten Landschaft“
-  6 „Temporäre Erhaltung der derzeitigen Landschaftsstruktur bis zur Realisierung von Bauflächen“
-  7 „Erhalt und Entwicklung von Fließgewässern und ihren Auen“
-  8 „Erhalt und Entwicklung von Feuchtgrünlandkomplexen“
-  9 „Erhalt und Entwicklung von Trocken- und Magerlebensräumen im Bereich des früheren Flughafens“
-  10 „Erhalt und Entwicklung eines Mosaiks aus Heideflächen, Magergrünland und Wald in Niehorst“
-  11 „Erhalt und Entwicklung von vernetzten Waldflächen“
-  außerhalb Geltungsbereich
-  Geltungsbereich des Landschaftsplans
-  Ortsumgehung Friedrichsdorf (geplant, nachrichtlich dargestellt)
-  Windkraft-Vorrangzone laut FNP (nachrichtlich dargestellt)