












Schutzfestsetzungen







unverändert

-  Naturschutzgebiet
-  Naturschutzgebiet geplant
-  geschützter Landschaftsbestandteil
-  Landschaftsschutzgebiet 2.2.1
-  Landschaftsschutzgebiet 2.2.2
-  Naturdenkmal
-  ohne Festsetzung
-  außerhalb Geltungsbereich



Herabstufungen

-  geplantes NSG wird gesch. LB
-  geplantes NSG wird LSG 2.2.2
-  geplantes NSG wird LSG 2.2.1
-  gesch. LB wird LSG 2.2.2
-  gesch. LB wird LSG 2.2.1
-  gesch. LB entfällt aus Geltungsbereich
-  LSG 2.2.2 wird LSG 2.2.1
-  LSG 2.2.2 künftig ohne Festsetzung
-  LSG 2.2.1 künftig ohne Festsetzung




Höherstufungen

-  gesch. LB wird NSG
-  LSG 2.2.1 wird NSG
-  Fläche außerh. Plangebiet wird NSG
-  LSG 2.2.1 wird gesch. LB
-  LSG 2.2.1 wird LSG 2.2.2
-  Fläche ohne Fests. wird LSG 2.2.2






Sonstige Darstellungen

-  bestehende NSG außerhalb Geltungsbereiche
-  Grenze des Geltungsbereiches

Teilflächen zur Strukturanreicherung

-  Anreicherung der Feldflur für Offenlandarten
-  Anreicherung mit Grünlandbiotopen
-  Anreicherung der Feldflur / mit Grünlandbiotopen

nachrichtliche Darstellungen

-  gesetzlich geschützte Biotope
-  geschützte Alleen
-  Bodendenkmäler
-  Ortsumgebung Friedrichsdorf
-  Windkraft-Vorrangzone lt. FNP