

# LEGENDE

## Einzelkarten



**Querbauwerk mit Handlungsbedarf**  
(noch nicht komplett)



**geplanter Strahlweg**



**Degradationsstrecke**



**geplante Maßnahme HY\_OW\_U44\***  
Maßnahmen zur Vitalisierung des Gewässers  
Innerhalb des vorhandenen Profils



**vorhandene Maßnahme HY\_OW\_U44\***



**geplante Maßnahme HY\_OW\_U42**  
Maßnahmen zur Entwicklung von Habitaten in  
Entwicklungskorridoren (Auenentwicklung)



**geplante Maßnahme HY\_OW\_U17**  
Maßnahmen zur Habitatsverbesserung im  
Gewässer durch Laufverlängerung



**vorhandene Maßnahme HY\_OW\_U17**



**geplante Maßnahme HY\_OW\_U14**  
Maßnahmen zur Förderung des natürlichen  
Rückhaltes (einschl. Dämme und Deiche)



**geplante Maßnahme HY\_OW\_U12\***  
Maßnahmen zur Anpassung / Optimierung der  
Gewässerunterhaltung



**geplante Maßnahme HY\_OW\_U06**  
Beseitigung / Verbesserung von  
Wasserbaulichen Anlagen



**geplante Maßnahme HY\_OW\_U02**  
Anschluss von Seitengewässern / Altarmen  
(Quervernetzung)

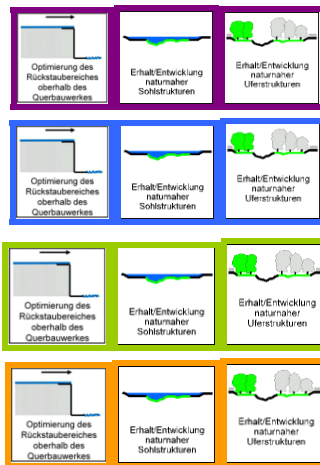
\*Die Maßnahmenkombination U12 / U43 / U44 (siehe Tabelle ‚Maßnahmen‘)  
wird in dem Kartenwerk ebenfalls mit dem Symbol HY\_OW\_U12 dargestellt



**HY\_OW\_U43** Maßnahmen zur Verbesserung von  
Habitaten im Uferbereich (Gehölzpflanzungen)

Die Markierungen sind **nicht** als ‚grundstücksscharf‘ anzusehen

## Umsetzungszeitraum der Maßnahmen



Bestand




2010 bis 2012

2013 bis 2018




2019 bis 2027

**21** **Maßnahmennummer**  
(fortlaufend je Gewässer)

### Gewässerstationierung

-  Hundertmeterpunkt
-  Fünfhundertmeterpunkt
-  Kilometerpunkt

### Übersichtskarte

-  **Stadt- / Gemeindegebiet**
-  **Kooperationsgebiet DT\_19**
-  **Einzelkarten** (nummeriert)