



Der Kreis Gütersloh
Zahlen | Daten | Fakten

2023



Wir machen den Kreis

Festakt im Kreishaus Gütersloh, exakt 50 Jahre nach der ersten Kreistagswahl: Mit der Botschaft ‚Wir machen den Kreis‘ begann ich mein Grußwort an diesem 25. März im großen Sitzungssaal. Das ist ein Motto, eine Botschaft, die sich durch das ganze Jubiläumsjahr zieht. Unser Kreis ist mehr als die Summe seiner Einzelteile, mehr als die Summe seiner 13 Städte und Kommunen und die Summe seiner Bürgerinnen und Bürger. An diesem Tag waren viele anwesend, die daran mitgearbeitet haben, die aus zwei kleineren Kreisen einen großen und – wie wir nach 50 Jahren sagen können – einen sehr erfolgreichen Kreis geschmiedet haben. Klar, jeder Landrat wird erst recht im Jahr des 50-jährigen Bestehens den eigenen Kreis loben: Der eigene ist der schönste, der erfolgreichste, alles mit schöner Natur und vielen guten Arbeitsplätzen. Jeder Landrat wird betonen, dass man im eigenen Kreis bestens arbeiten und leben kann. Der kleine Unterschied zu manchen Berufsoptimisten anderswo: Bei uns, da stimmt das!

Ich finde die Kreise haben sich bewährt und sind über die Zeiten ein stabiles Bollwerk der staatlichen Verwaltung geworden. Nicht zuletzt die vergangenen Jahre haben gezeigt, welche bedeutende Rolle dem Kreis im Krisenfall zukommt, sei es bei einer Pandemie oder einer Tierseuche. Im Jubiläumsjahr werden wir weiter daran arbeiten, uns auf alle Eventualitäten vorzubereiten. Das Bevölkerungsschutzzentrum in Verl-Süreneide ist in Planung, die Mitglieder des Krisenstabs bereiten sich auf mögliche künftige Szenarien vor, von Cyberattacken bis Unwetterlagen. Sie sehen, auch im Feierjahr 50 Jahre Kreis Gütersloh verlieren wir die Realität nicht aus dem Blick.



Foto: Fräulein Blomberg

Wie erfolgreich der Kreis Gütersloh in Wirklichkeit ist, können Sie auch anhand einiger Zahlen in diesem ‚Zahlen, Daten, Fakten 2023‘ ablesen.

Shv
S.-G. Adenauer
Landrat
Sven-Georg Adenauer

Kreis Gütersloh	4
Entstehung des Kreises Gütersloh	5
Geographische Lage	5
Städte und Gemeinden	6
Bevölkerung	8
Ortsteile im Kreis Gütersloh	10
Kultur	12
Großveranstaltungen	13
Ausflugsziele	14
Museen und Ausstellungen	15
Gesundheit	18
Sport	20
Schulen	20
Patenschaften und Partnerschaften	20
Tourismus	21
Natur und Landschaft	22
Verkehr	23
Abfallentsorgung	25
Wahlen	26
Bibliotheken	27
Soziales	27
Einrichtungen des Kreises Gütersloh	27
Jobcenter	30
Arbeitslosigkeit	30
Wirtschaft	31
Exportquoten	33
Pendlersalden	34
Verfügbares Einkommen	34
Räumliche Lage – Verkehrsanbindungen	36

KREIS GÜTERSLOH

Einwohner:	379.009*
Fläche:	969 km ²
Städte:	10
Gemeinden:	3
Kreisstadt:	Gütersloh

Kreisverwaltung Gütersloh

Postanschrift: 33324 Gütersloh, Tel. 0 52 41 / 85-0, Fax 0 52 41 / 85-40 00 (Kreishaus Gütersloh und Kreishaus Wiedenbrück sowie Abt. Veterinärwesen und Lebensmittelüberwachung), E-Mail: kreisverwaltung@kreis-guetersloh.de, www.kreis-guetersloh.de

Kreishaus Gütersloh

Sitz: Herzebrocker Straße 140, 33334 Gütersloh

Kreishaus Wiedenbrück

Sitz: Wasserstraße 14, 33378 Rheda-Wiedenbrück

Außendienststelle Gütersloh

Abt. Veterinärwesen und Lebensmittelüberwachung, Goethestraße 12, 33330 Gütersloh

Jobcenter: siehe Seite 30

Landrat: Sven-Georg Adenauer (CDU)

Allgemeine Vertreterin: Kreisdirektorin Susanne Koch

Stellvertr. Landrätin und Landräte:

- Dr. Christine Disselkamp (CDU)
- Thorsten Schmolke (GRÜNE)
- Dr. Heinz-Josef Sökeland (CDU)

Kreistag:

CDU: 28, GRÜNE: 15, SPD: 14, FWG-UWG: 6, FDP: 4, AfD: 3, DIE LINKE: 2

Fraktionsvorsitzende/Gruppensprecher:

CDU:	Birgit Ernst
GRÜNE:	Birgit Niemann-Hollatz
SPD:	Marion Weike
FWG-UWG:	Dirk Holtkamp
FDP:	Thorsten Baumgart
AfD:	Alexander Alt
DIE LINKE:	Emanuel Zurbrüggen

Personal der Kreisverwaltung (Stellen: 1.446,70; Stand 01.01.2023):	1.753
Beamte	297
Arbeitnehmer	1.400
Auszubildende	56

Finanzen des Kreises

Aufwendungen 2023	721.497.583 €
Auszahlungen für Investitionen und Finanzierung 2023	64.508.240 €

* Stand: 01.01.2023; nach eigenen Erhebungen

ENTSTEHUNG DES KREISES GÜTERSLOH

Gebildet am 01.01.1973

Der Kreis Gütersloh wurde am 1. Januar 1973 im Zuge der kommunalen Gebietsreform in Nordrhein-Westfalen gebildet. In seinen Grenzen umfasst er die ehemaligen Kreise Halle und Wiedenbrück. Hinzu kamen das Gebiet der heutigen Stadt Harsewinkel aus dem alten Kreis Warendorf, Möhler und Benteler aus dem alten Kreis Beckum sowie die heutige Stadt Schloß Holte-Stukenbrock aus dem alten Kreis Bielefeld, wobei der Ortsteil Stukenbrock ehemals zum Kreis Paderborn gehörte. Neue Kreisstadt wurde die Stadt Gütersloh, die die bisherigen Kreisstädte Halle (Westf.) und Rheda-Wiedenbrück in ihren Funktionen ablöste. Hier hat die Kreisverwaltung seit 1997 ihren Hauptsitz. Die ehemaligen Kreise Halle und Wiedenbrück, die gänzlich, sowie die Kreise Beckum, Bielefeld, Paderborn und Warendorf, die teilweise im

neuen Kreis Gütersloh aufgingen, wurden 1815 durch Preußen gegründet. In ihrer geschichtlichen Herkunft weisen die Gebietsteile des heutigen Kreises Gütersloh auf sechs verschiedene ehemalige Herrschaftsbereiche zurück: Grafschaft Ravensberg (alter Kreis Halle/Gütersloh teilweise); Bistum Osnabrück / Amt Reckenberg (Langenberg teilweise, Teile von Rheda-Wiedenbrück und Gütersloh); Herrschaft Rheda (Herzebrock-Clarholz, Teile von Rheda-Wiedenbrück und Gütersloh); Grafschaft Rietberg (Rietberg, Verl, Schloß Holte-Stukenbrock teilweise); Bistümer Münster (heutige Stadt Harsewinkel, der Ortsteil Benteler von Langenberg und das Gebiet um Möhler, zu Herzebrock-Clarholz gehörig) und Paderborn (Ortsteil Stukenbrock der Stadt Schloß Holte-Stukenbrock).



Anlässlich des 50-jährigen Kreisjubiläums hat die pro Wirtschaft GT die Standortkampagne 'ErfolgsKreisGütersLOH' ins Leben gerufen. Präsentiert haben sie (v.l.) Tobias Fedeler (Agentur Territory), Anna Niehaus und Nils Krieff (pro Wirtschaft GT) sowie Landrat Sven-Georg Adenauer.

Foto: Jan Focken / Kreis Gütersloh

GEOGRAPHISCHE LAGE

8° 20' östlicher Länge / 51° 55' nördlicher Breite

Länge der Kreisgrenze:	221 km
Größte Ausdehnung Nord-Süd (Luftlinie):	47 km
Größte Ausdehnung Ost-West (Luftlinie):	49 km
Höchste Erhebung über NN:	Hengeberg (316 m) / Teutoburger Wald
Niedrigster Punkt über NN:	Emstal (56 m) westlich Harsewinkel
Haupthöhenzug:	Teutoburger Wald
Hauptgewässer:	Ems mit Emsquellen

Nachbarkreise / -städte:

Kreisfreie Stadt Bielefeld (Regierungsbezirk Detmold)
Kreis Herford (Regierungsbezirk Detmold)
Kreis Lippe (Regierungsbezirk Detmold)
Kreis Paderborn (Regierungsbezirk Detmold)
Kreis Soest (Regierungsbezirk Arnsberg)
Kreis Warendorf (Regierungsbezirk Münster)
Landkreis Osnabrück (Land Niedersachsen)

STÄDTE & GEMEINDEN IM KREIS GÜTERSLOH

Stadt/Gemeinde		E-Mail		Einwohner		kath.		ev.		Fläche		Einw.		Rat (Sitze)		Bürgermeister/-innen	
PLZ	Telefon	Fax	Internet	(01.01.23)*	in % **	in km ²	je km ²	CDU	GRÜNE	SPD	FWG UWG	FDP	AFD	LINKE	Sonst.***		
33829	Borgholzhausen 05425/807-0	80799	kontakt@borgholzhausen.de www.borgholzhausen.de	9.347	14 43	55,99	167	7	5	9	0	3	0	0	6	Dirk Speckmann (SPD)	
33330	Gütersloh 05241/82-1	822044	guetersloh@gt-net.de www.guetersloh.de	104.883	30 24	112,02	936	17	14	11	1	2	3	1	7	Norbert Morkes (BfGT)	
33790	Halle (Westf.) 05201/183-0	183110	kontakt@hallewestfalen.de www.hallewestfalen.de	22.053	15 42	69,70	316	14	10	9	4	1	0	0	0	Thomas Tappe (CDU)	
33428	Harsewinkel 05247/935-0	935170	kontakt@harsewinkel.de www.harsewinkel.de	26.791	40 15	100,59	266	14	5	9	0	3	1	0	0	Sabine Amsbeck-Doppeide (SPD)	
33442	Herzebrock-Clarholz 05245/444-0	444101	herzebrock-clarholz@gt-net.de www.herzebrock-clarholz.de	17.101	48 15	79,28	215	14	8	3	7	2	0	0	0	Marco Diethelm (CDU)	
33449	Langenberg 05248/508-10	50860	langenberg@gt-net.de www.langenberg.de	8.671	50 15	38,31	226	12	3	2	8	1	0	0	0	Susanne Mittag (UWG)	
33378	Rheda-Wiedenbrück 05242/963-0	963222	rheda-wiedenbrueck@gt-net.de www.rheda-wiedenbrueck.de	50.537	38 17	86,72	582	17	8	7	1	4	1	0	14	Theo Mettenborg (CDU)	
33397	Rietberg 05244/986-0	986400	info@rietberg.de www.rietberg.de	31.480	53 12	110,31	285	17	4	3	12	2	0	0	0	Andreas Sunder (FWG)	
33758	Schloß Holte-Stukenbrock 05207/8905-0	8905541	schlossholte-stukenbrock@stadt-shs.de www.schloss-holte-stukenbrock.de	27.240	35 20	67,52	403	16	7	3	0	3	0	0	3	Hubert Erichlandwehr (CDU)	
33803	Steinhagen 05204/997-0	997225	steinhagen@gt-net.de www.steinhagen.de	20.666	13 43	56,41	366	13	7	13	0	2	1	0	2	Sarah Süß (SPD)	
33415	Verl 05246/961-0	961250	kontakt@verl.de www.verl.de	26.169	44 16	71,37	366	22	6	4	3	2	0	0	1	Michael Esken (CDU)	
33775	Versmold 05423/954-0	954115	mail@versmold.de www.versmold.de	22.538	15 44	85,57	263	18	7	8	2	3	0	0	0	Michael Meyer-Hermann (CDU)	
33824	Werther (Westf.) 05203/705-0	70588	info@stadt-werther.de www.stadt-werther.de	11.506	12 47	35,42	324	6	5	7	6	0	0	0	4	Veith Lemmen (SPD)	
Kreis Gütersloh				379.009	31 27	969,21	391										

* nach Angaben der Städte und Gemeinden; nur Hauptwohnsitz

** zu Hundert fehlende Angaben sind Sonstige und Konfessionslose

*** Sonstige: BU, BfGT, move, Offene Liste Rheda-Wiedenbrück, Freie Linke, CSB, UWG/Die Partei, fraktionslos, DIE FREIEN, Werther – Das geht anders!



Bockhorster Bach in Borgholzhausen.

Foto: Beate Behlert / Kreis Gütersloh

BEVÖLKERUNG

Einwohner (Stand 31.12.2021)*

Kreis Gütersloh insgesamt	366.104
davon männlich	182.673 = 49,9 %
davon weiblich	183.431 = 50,1 %

Bevölkerungsbewegung*	Geburten	Sterbef.	Zugänge	Fortzüge	Zu-/Abnahme
2018 Kreis Gütersloh	3.673	3.807	19.925	18.661	+ 1.130
Reg.-Bez. Detmold	19.971	23.626	94.950	89.963	+ 1.332
NRW	173.150	211.140	880.068	827.597	+ 14.481
2019 Kreis Gütersloh	3.626	3.635	26.432	25.525	+ 898
Reg.-Bez. Detmold	19.946	22.964	126.492	122.627	+ 847
NRW	170.391	206.479	1.032.778	985.522	+ 11.168
2020 Kreis Gütersloh	3.606	3.866	22.845	22.620	- 35
Reg.-Bez. Detmold	20.006	23.623	111.664	109.147	- 1.100
NRW	170.038	214.313	913.237	889.026	- 20.064
2021 Kreis Gütersloh	3.778	4.045	24.500	22.813	+ 1.420
Reg.-Bez. Detmold	20.519	24.383	120.428	112.770	+ 3.794
NRW	175.386	220.035	958.191	912.327	+ 1.215

Bevölkerungsprognose*	2021	2030	2035
Kreis Gütersloh	364.818 = 100 %	368.683 = 101,06 %	370.057 = 101,44 %
Reg.-Bez. Detmold	2.054.178 = 100 %	2.042.887 = 99,45 %	2.033.100 = 99,0 %
Nordrhein-Westf.	17.925.570 = 100 %	17.883.923 = 99,77 %	17.836.781 = 99,5 %

* nach Angaben IT.NRW



Beim Easter Tech Camp der Abteilung Geoinformation, Kataster und Vermessung des Kreises Gütersloh ging es auf virtuelle Ostereisuche.

Foto: Isabelle Gruschke / Kreis Gütersloh



Beim Heimatfilmprojekt des Medienzentrums filmen Schülerinnen und Schüler Orte in ihren Kommunen. Lia (Mitte) steht mit ihren Klassenkameradinnen Charlotte und Hanna vor der Kamera. Sophie und Dascha filmen die Szene.

Foto: Isabelle Gruschke / Kreis Gütersloh

Bevölkerungstendenz (31.12.1979 – 31.12.2021)*

Kreis Gütersloh	+ 81.050 (+28,43 %) = + 0,68 % im Jahresmittel
Regierungs-Bez. Detmold	+ 246.972 (+13,64 %) = + 0,33 % im Jahresmittel
Nordrhein-Westfalen	+ 906.947 (+5,33 %) = + 0,13 % im Jahresmittel

Alterszusammensetzung (Stand 31.12.2021)*

unter 6 Jahre	22.470 = 6,14 %
6 bis unter 18 Jahre	43.434 = 11,86 %
18 bis unter 25 Jahre	28.410 = 7,76 %
25 bis unter 50 Jahre	110.774 = 30,26 %
50 bis unter 65 Jahre	86.642 = 23,67 %
über 65 Jahre	74.374 = 20,31 %

Das Durchschnittsalter liegt im Kreis Gütersloh bei 43,2 Jahren.

* nach Angaben IT.NRW

Ausländer (Stand 31.12.2022)**

insgesamt (= % der Gesamtbevölkerung)	58.837 = 15,52 %
Rumänien	11.268 = 2,97 %
Polen	7.578 = 2,00 %
Türkei	6.182 = 1,63 %
Ukraine	4.102 = 1,08 %
Syrien	3.728 = 0,98 %
Bulgarien	2.377 = 0,62 %
Irak	2.368 = 0,60 %
Griechenland	2.182 = 0,58 %
Italien	1.342 = 0,35 %
Kosovo	1.401 = 0,37 %
Großbritannien	464 = 0,12 %
Serbien	375 = 0,10 %
Sonstige aus 136 Staaten	15.470 = 4,08 %

** nach Angaben der Ausländerämter Kreis und Stadt Gütersloh

ORTSTEILE IM KREIS GÜTERSLOH (STAND: 01.01.2023)*

Borgholzhausen	Einwohner: 9.374
Borgholzhausen-Innenstadt	4.806
Barnhausen	987
Berghausen	485
Casum	375
Cleve	297
Hamlingdorf	289
Holtfeld	481
Kleekamp	481
Oldendorf	243
Ostbarthausen	226
Westbarthausen	663
Wichlinghausen	41

Gütersloh	Einwohner: 104.883
Avenwedde	17.495
Ebbesloh	62
Friedrichsdorf	1.599
Gütersloh	70.123
Hollen	314
Isselhorst	4.993
Niehorst	780
Spexard	9.358

Halle (Westf.)	Einwohner: 22.053
Bokel	792
Halle	14.284
Hesseln	1.333
Hörste	1.610
Kölkebeck	528
Künsebeck	3.506

Harsewinkel	Einwohner: 26.791
Greffen	3.341
Harsewinkel	18.089
Mariensfeld	5.361

Herzebrock-Clarholz	Einwohner: 17.101
Clarholz	6.522
Herzebrock	10.579

Langenberg	Einwohner: 8.671
Benteler	2.314
Langenberg	6.357

Rheda-Wiedenbrück	Einwohner: 50.537
Batenhorst	1.486
Lintel	1.523
Rheda	23.686
Sankt Vit	1.527
Wiedenbrück	22.315

Rietberg	Einwohner: 31.480
Bokel	1.888
Druffel	1.166
Mastholte	6.726
Neuenkirchen	5.892
Rietberg	10.108
Varensell	3.192
Westerwiehe	2.508

Schloß Holte-Stukenbrock	Einwohner: 27.240
Schloß Holte	12.552
Sende	3.589
Stukenbrock	11.099

Steinhagen	Einwohner: 20.666
Amshausen	3.287
Brockhagen	3.252
Steinhagen	14.127

Verl	Einwohner: 26.169
nicht nach Ortsteilen aufgliedert	

Versmold	Einwohner: 22.538
Bockhorst	1.708
Hesselteich	543
Loxten	3.059
Oesterweg	2.370
Peckeloh	3.363
Versmold	11.495

Werther (Westf.)	Einwohner: 11.506
------------------	-------------------

* Nur Hauptwohnsitze

KULTUR

Theater und Musik

Borgholzhausen

Freilicht- / Naturbühne (Bönkerscher Steinbruch)

Sommerakademie im Bönkerschen Steinbruch; 26.06. – 14.07.2023

Gütersloh

„Gütersloh philharmonisch“: Aufführungen in der Stadthalle Gütersloh

Kultursekretariat NRW Gütersloh (Sekretariat für kulturelle Zusammenarbeit nicht theaterragender Städte und Gemeinden in Nordrhein-Westf.; Sitz: Gütersloh)

Musikschule für den Kreis Gütersloh e. V. (ca. 4.000 Schüler)

Theater u. Konzerte im Theater Gütersloh

Soziokulturelles Zentrum, Die Weberei

Halle (Westf.)

Haller Bachtage

Musikschule Halle e. V.

Harsewinkel

Abteikirche Marienfeld, Johann-Patroklus-Möller-Orgel (1751), Konzerte

Farmhouse Jazzclub Harsewinkel

Langenberg

Kultur Güter Bahnhof

Rheda-Wiedenbrück

„Flora Westfalica“, FGS Fördergesellschaft Wirtschaft und Kultur mbH

Orangerie und neue Stadthalle

Rietberg

Konzerte und Theater im ‚cultura – Sparkassen-Theater an der Ems‘, 1.000 Plätze bestuhlt, 2.000 unbestuhlt

Open-Air-Konzerte in der ‚Volksbank-Arena‘ im Gartenschaupark, 1.000 Plätze bestuhlt, 2.000 unbestuhlt

Steinhagen

Kulturwerk Steinhagen e. V

Steinhagener Kulturtage

Verl

Fachwerkkonzerte Heimathaus

Musik- und Kulturverband Verl

Versmold

Tourneetheater

Weiterbildung

Bildungswerk des Landessportbundes NRW, Außenstelle Kreissportbund Gütersloh

Familienbildungsstätte Verl/Jugendaustauschwerk im Kreis Gütersloh (Droste-Haus)

Katholische Familienbildungsstätte Gütersloh

Kolping Bildung und Integration Gütersloh

Medienzentrum des Kreises Gütersloh

Volkshochschule Gütersloh

Volkshochschule Harsewinkel/Schloß Holte-Stukenbrock/ Verl

Volkshochschule Ravensberg

(Borgholzhausen, Halle (Westf.), Steinhagen, Versmold, Werther (Westf.))

Volkshochschule Reckenberg-Ems

(Herzebrock-Clarholz, Langenberg, Rheda-Wiedenbrück, Rietberg)

Heimatspflege

Heimatvereine 33

Heimathäuser/Heimatstuben von Heimatvereinen/ Bürgerzentren 30



(v.l.) Dr. Rolf Westheider, Fritz Fischer, Landrat Sven-Georg Adenauer, Verleger Friedrich Flöttmann und Kreisarchivar Ralf Othengrafen stellten das Heimatjahrbuch Band 2023 im Stadt- und Kreisarchiv vor. Foto: Jan Focken/Kreis Gütersloh

GROSSVERANSTALTUNGEN

Kreis Gütersloh

Nacht von Borgholzhausen	Borgholzhausen	im Juni
Lange Nacht der Kunst	Gütersloh	im Mai
Michaeliswoche	Gütersloh	im September/Oktober
Terra Wortmann Open	Halle (Westf.)	im Juni
Internationaler Flugzirkus	Harsewinkel	jeweils Pfingsten
Erntedankumzug	Herzebrock-Clarholz	Ende September oder Anfang Oktober
Feuer und Flamme	Rheda-Wiedenbrück	am 4. Samstag im August
Reckenberg-Open-Air Festival	Rheda-Wiedenbrück	im September
Christkindmarkt	Rheda-Wiedenbrück	im November/Dezember
Pollhans	Schloß Holte-Stukenbrock	3. Wochenende im Oktober
Hobbymarkt Kaunitz	Verl-Kaunitz	jeden 1. Samstag im Monat
St. Petri-Markt (Sünne Peider)	Versmold	letztes Wochenende im Februar

Veranstaltungskalender für den Kreis Gütersloh: www.erfolgskreis-gt.de/veranstaltungen

AUSFLUGSZIELE

Freizeitangebote im Kreis Gütersloh: www.erfolgskreis-gt.de/freizeitkultur

Borgholzhausen

Burg Ravensberg – Wasserschloss Brincke – Luisenturm – Ev. Kirche Borgholzhausen – Hermannshöhen (Teutoburger Wald) – Kultur- und Heimathaus – Brincker Mühle

Gütersloh

Alter Kirchplatz mit ev. Apostelkirche – Klettergarten grenzenlos – Stadtpark mit Stadtparksee u. Botanischem Garten – Mohns Park – Freizeitbad Welle – Stadtmuseum – Dampfkleinbahn Mühlenstroth – Theater Gütersloh – Parkbad – Wapelbad – Weberei – Westfälischer Golfclub Gütersloh

Halle (Westf.)

Kirchplatz ‚Haller Herz‘ mit ev. Johanniskirche – Schloss Tatenhausen mit Tatenhauser Wald – Waldkapelle Stockkämpen – Hermannshöhen (Teutoburger Wald) – Golfclub Teutoburger Wald e. V. – OWL Arena – Alte Lederfabrik

Harsewinkel

Klosterensemble Marienfeld – Naturschutzgebiet Boomerbe – Farmhouse Jazzclub – Emstalstadion – Golfclub Marienfeld – Naturschutzgebiet Hühnermoor – Heimatmuseum Marienfeld – Sägemühle Meier Osthoff

Herzebrock-Clarholz

Kloster Herzebrock mit kath. Kirche St. Christina – Kloster Clarholz mit kath. Kirche St. Laurentius – fürstliche Wälder

Langenberg

Kath. Kirche St. Lambertus Langenberg – kath. Kirche St. Antonius Benteler – Gut und Forst Geissel – Hohenfelder Privat-Brauerei – Kultur Güter Bahnhof

Rheda-Wiedenbrück

Schloss Rheda mit Schlosspark und Schlossgarten – ev. Stadtkirche Rheda – Altstadt Wiedenbrück mit kath. Kirche St. Aegidius und kath. Franziskanerkirche St. Marien – Flora-Westfalica-Park mit Emssee u. Emsaue – kath. Kirche in St. Vit – Rhedaer Forst – Linteler See – Radio- u. Telefonmuseum Verstärkeramt – Museum Wiedenbrücker Schule

Rietberg

Gartenschauпарк – Historischer Stadtkern Rietberg mit kath. Kirche St. Johannes Baptist – Historisches Rathaus – Drostengarten und Bürgergarten – Klostergarten – Kunsthaus Rietberg – Naturschutzgebiet Rietberger Emsniederung – Johanneskapelle – Bibeldorf – Emssee – Boker Kanal mit ‚Freiem Stuhl‘ – Mastholter See – Benediktinerinnen-Kloster Varsenell

Schloß Holte-Stukenbrock

Jagdschloß Holte – kath. Kirche St. Johannes in Stukenbrock – Holter Wald mit 1000-jähriger Eiche – Kipshagener Teiche – Furlbachtal – Naturschutzgebiet Moosheide mit Emsquelltal – sowjetischer Ehrenfriedhof in Stukenbrock –

Gedenkstätte Stalag 326 (VI K) Senne – Safariland Stukenbrock – Heimathaus – Senne-Golfclub Gut Welschof – Ems-Erlebniswelt

Steinhagen

Ortskern Steinhagen mit ev. Kirche und Brinkhaus – Historisches Museum Steinhagen – Hermannshöhen (Teutoburger Wald) – Steinhagener Heide – Naturschutzgebiet Jakobsberg – Waldbad – Bürgerpark

Verl

Kath. Kirche St. Anna in Verl – Mühlengrund – Verler See – Hobbymarkt Kaunitz – MINT-Technikum – Schroeders Likörmanufaktur – Heimathaus – Knopfmanufaktur

Versmold

Ev. Kirche St. Petri in Versmold – Dorfkern Bockhorst – Stadtpark Versmold – Peckeloher Seenplatte – Naturschutzgebiet Versmolder Bruch – Heimatmuseum – Golfclub Schultenhof Peckeloh – Naturerlebnisbad Parkbad

Werther (Westf.)

Ev. Kirche in Werther – Haus Werther – Hermannshöhen (Teutoburger Wald) – Museum Peter August Böckstiegel in Arrode – Indoor-Kartbahn – Rottingdorfer Brauerei

MUSEEN UND AUSSTELLUNGEN

Borgholzhausen

Museum Borgholzhausen – Kultur- und Heimathaus

Freistr. 25, Tel. 054 25/95 44 93

Künstlerhaus Kroe

Am Tempel 10, Tel. 054 25/93 38 10, info@kroe-stiftung.de

Gütersloh

Dampfkleinbahn Mühlenstroth e. V.

Postdamm 166, Tel. 052 41/684 66, www.dkbm.de

Miele Museum

Carl-Miele-Straße 29, Tel. 0 52 41/89 -0

Feuerwehrmuseum Isselhorst

Isselhorster Kirchplatz 5, Tel. 0 52 41/671 96

Stadtmuseum Gütersloh – Industriegeschichte, Medizin (Träger: Heimatverein)

Kökerstraße 7-11a, Tel. 052 41/2 66 85, www.stadtmuseum-guetersloh.de

Veerhoffhaus, Kunstverein Kreis Gütersloh e. V.

Am Alten Kirchplatz 2, Tel. 052 41/1 34 66, www.kunstverein-gt.de

Halle (Westf.)

Haller ZeitRäume

Virtuelles Geschichtsmuseum der Stadt Halle (Westf.), www.haller-zeitraeume.de

Museumsbüro/Stadtarchiv, Bahnhofstraße 17, Tel. 052 01/1 83-256

Heimatstube Hörste

Ruthebachstraße 2, Tel. 052 01 / 3692 oder Tel. 052 01 / 24 18, www.hallewestfalen.de

Museum Halle/Westf. für Kindheits- und Jugendwerke bedeutender Künstler

Am Kirchplatz 3, Tel. 052 01 / 103 33, www.museum-halle.de

Sigmund Strecker Museum Halle Mitte – Gartenstraße 4,

Tel. 01 79 / 2 05 27 61, www.sigmund-strecker-museum.de

Galerie in der Remise

Kiskerstraße 2, Tel. 052 01 / 183-172, www.hallewestfalen.de

Städtische Galerie Alte Lederfabrik

Alleestraße 64 – 66, www.alte-lederfabrik-halle.de

Harsewinkel

Heimatmuseum Marienfeld

Exponate zur Landwirtschafts- und Handwerksgeschichte

Lutterstrang 30, Tel. 052 41 / 34 01 75, www.heimatmuseum-marienfeld.de

Motorradmuseum Beckmann

Beelener Straße 32, Greffen, Tel. 025 88 / 13 81

Sägemühle Meier Osthoff Harsewinkel

Steinhäger Straße 22a, www.saegemuehle-harsewinkel.de

Herzebrock-Clarholz

Caspar-Ritter-von-Zumbusch-Museum

Clarholzer Straße 45, Herzebrock, Tel. 052 45 / 92 27 48

Heimatmuseum Herzebrock

Klosterstraße 7, www.heimatverein-herzebrock.de

„Museum in der Kellerei“ Klostermuseum Clarholz – Dauerausstellung zur Klostergeschichte und jährlich wechselnde Sonderausstellungen zur Volkskunde, zur religiösen Kultur und zum historischen Buchdruck

Probsteihof 12 (Osteingang), Tel. 052 45 / 56 46

Galerie im Haus Samson (Kunstverein Gruppe 13)

An der Dicken Linde 13, Clarholz, www.kunstverein-gruppe13.de

Langenberg

Heimatstube Benteler

Vornholzstraße 3, Tel. 052 48 / 60 92 76, www.heimatverein-benteler.de

Rheda-Wiedenbrück

Radio- und Telefon-Museum im Verstärkeramt

Eusterbrockstraße 44, Wiedenbrück, Tel. 052 42 / 4 12 99 11

Alte Ziegelei

Stromberger Straße 55, Wiedenbrück

Kutschenmuseum/Schloss Rheda

Steinweg 16, Tel. 052 42 / 9 47 10

Leineweber- und Trachtenmuseum

Kleine Straße 11, Rheda, Tel. 052 42 / 473 35, www.leinewebermuseum-rheda.de

Wiedenbrücker Schule Museum, Ausstellungs- und Begegnungsstätte

Hoetger Gasse 1, Tel. 052 42 / 378 55 26, www.wiedenbruecker-schule.de

Werkstatt Bleichhäuschen

Steinweg 4, Rheda, Tel. 052 42 / 498 11, www.bleichhaeuschen.de

Rietberg

Bibeldorf Rietberg – Religionspädagogischer Lernort und Museum zur Umwelt der Bibel

Jerusalem Straße 2, Tel. 052 44 / 97 49 74, www.bibeldorf.de

Heimatforum Alte Volksschule Neuenkirchen

Gütersloher Straße/Ecke Diekamp 1, Tel. 052 44 / 34 85

www.heimatverein-neuenkirchen.de

Heimathaus Mastholte

Lippstädter Straße 2a, Tel. 029 44 / 97 47 53

www.heimatverein-mastholte.de

Heimathaus Rietberg

Klosterstraße 3

www.heimatverein-rietberg.de

Kunsthau Rietberg – Museum Wilfried Koch

Emsstraße 10, Tel. 052 44 / 98 63 73

Schloß Holte-Stukenbrock

Dokumentationsstätte Stalag 326 (VI K) Senne e. V.

Lippstädter Weg 26, Tel. 052 57 / 30 33, www.stalag326.de

Heimathäuser Schloß Holte-Stukenbrock

Am Pastorat 18a, Stukenbrock, Tel. 052 07 / 41 27

www.hsv-shs.de



Das Museum Peter August Bockstiegel in Werther (Westf.), im Hintergrund das Künstlerhaus.
Foto: Peter-August-Bockstiegel-Stiftung

Steinhagen

Historisches Museum Steinhagen – Schwerpunkt: Branntwein-Industrie

Kirchplatz 26, Tel. 052 04/77 55

www.historisches-museum-steinhagen.de

Verl

Heimathaus Verl

Sender Straße 8, Tel. 052 46/8 22 09, www.verlerland.de

Knopfmanufaktur Dolleschel und Söhne

Sender Straße 1, Tel. 052 46/70 97 00 6

dolleschel@knopfmanufaktur.net

Versmold

Heimatmuseum Versmold

Speckstraße 12, Tel. 054 23/4 36 04, www.heimatverein-versmold.de

„Galerie et“ Versmold (Versmolder Kunstkreis)

Münsterstraße 7, www.kunstkreis-versmold.de

Werther (Westf.)

Museum Peter August Böckstiegel

Schloßstraße 109 – 111

Kontakt Museum: Tel. 052 03/2 96 12 20, info@museumpab.de

Führungsanfragen: buchung@museumpab.de, Tel. 052 03/2 96 12 20

www.museumpab.de

GESUNDHEIT

Allgemeine Krankenhäuser

Bettenzahl

Klinikum Gütersloh	410
Klinikum Halle (Westf.)	176
St. Elisabeth-Hospital Gütersloh mit St. Lucia-Hospital Harsewinkel	411
St. Vinzenz-Hospital Rheda-Wiedenbrück (Ortsteil Wiedenbrück)	147

Spezialkrankenhäuser

Bettenzahl

Bernhard-Salzmänn-Klinik (Medizinische Rehabilitation Sucht)	100
LWL Klinikum Gütersloh (Psychiatrie; Psychotherapie; Neurologie; Innere Medizin und Psychosomatische Medizin)	333

Medizinische Versorgung

Apotheken inkl. Krankenhausapotheken	73
Frei praktizierende Ärzte (392) / Psychotherapeuten (64)	456
Zahnärzte (137) / Kieferorthopäden (14)	151

Zentrale Rufnummern im Rettungswesen

Notruf: 112

Krankentransport: 192 22

Ärztlicher Bereitschaftsdienst: 116 117

Psychiatrische Beratung des Sozialpsychiatrischen Dienstes

Abt. Gesundheit des Kreises Gütersloh, Herzebrocker Straße 140 (Kreishaus)

Tel. 052 41/85-17 18

Sucht- und Drogenhilfe

Suchtberatung des Sozialpsychiatrischen Dienstes

Kreis Gütersloh – Abt. Gesundheit, Tel. 052 41/85-17 18

Caritas – Drogenberatung, Tel. 052 41/99 40 70

Caritas – Fachstelle für Suchtvorbeugung, Tel. 052 41/99 40 70

Caritas – Suchtberatung, Tel. 052 41/99 40 70

Selbsthilfegruppen

Arbeitsgemeinschaft der Selbsthilfegruppen im Suchtbereich Kreis Gütersloh e. V.

Begegnungszentrum der Selbsthilfegruppen im Suchtbereich,

Feldstraße 14, 33330 Gütersloh

Bürgerinformation Gesundheit und Selbsthilfekontaktstelle des Kreises GT (BIGS)

Selbsthilfegruppen (gesamt) **221**

Selbsthilfegruppen im Suchtbereich auf Stadt- und Gemeindeebene 39

Weitere Selbsthilfegruppen einschließlich Sportgruppen für bestimmte Erkrankungen 182



Zwei neue Rettungswagen ergänzen den Fuhrpark des Rettungsdienstes des Kreises Gütersloh.

Foto: Lena Baron/Kreis Gütersloh

SPORT

Sport	Zahl
Sportvereine	352
Mitglieder in Sportvereinen	106.906
Erworbene Sportabzeichen	6.257

SCHULEN

Schulen und Schülerzahlen (Stand 15.10.2022)	Schulen	Schüler/-innen
Grundschulen	57	14.663
Förderschule für den Förderschwerpunkt Sprache	1	206
Förderschulen für den Förderschwerpunkt Lernen	3	537
Förderschulen für den Förderschwerpunkt Geistige Entwicklung	3	440
Förderschulen für den Förderschwerp. Emotionale u. soz. Entwickl.	5	363
Realschulen	5	2.732
Gymnasien	12	10.911
Gesamtschulen	11	11.175
Freie Waldorfschule Gütersloh (Primarstufe, Sek. I, Sek. II)	1	366
Berufskollegs	7	8.376
Sekundarschule	2	905
Gesamt	107*	50.674

* davon 5 Europaschulen im Kreis Gütersloh

PATENSCHAFTEN UND PARTNERSCHAFTEN

Patenschaften

Kreis Gütersloh – Kreis Frankenstein (Schlesien), Kreis Rosenberg (Westpreußen)
 Stadt Gütersloh – Weinpatenschaft über die Weinstadt Lorch im Rheingau
 Stadt Rheda-Wiedenbrück – Stadt Frankenstein und Stadt Reichenstein (Schlesien)

Partnerschaften (im europäischen Ausland und in Übersee)

Kreis Gütersloh – Bezirk Valmiera (Lettland)
 Stadt Borgholzhausen – New Haven/Missouri (USA) und Naukseni (Lettland)
 Stadt Gütersloh – Châteauroux (Frankreich), Broxtowe (Großbritannien), Grudziadz/Graudenz (Polen), Falun (Schweden) und Rshew (Russland)
 Stadt Halle (Westf.) – Ronchin (Frankreich) und Valmiera (Lettland)
 Stadt Harsewinkel – Les Andelys (Frankreich), Gaomi (China) und Mazsalaca (Lettland)
 Gemeinde Herzebrock-Clarholz – Le Chambon-Feuergrolles (Frankreich) und Steenwijkerland (Niederlande)
 Stadt Rheda-Wiedenbrück – Oldenzaal (Niederlande), Palamos (Spanien), Canton Aouda und Canton Adjengré (Togo)
 Stadt Rietberg – Ribérac (Frankreich) und Glogowek/Oberglogau (Polen)
 Gemeinde Steinhagen – Woerden (Niederlande), Fivizzano (Italien) und Stadt Rujiena (Lettland) ab Mai 2023
 Stadt Verl – Delphos/Ohio (USA)
 Stadt Versmold – Dobczyce (Polen), Vrdnik (Serbien) und Tui (Spanien)

Partnerschaftliche Beziehungen

Stadt Borgholzhausen – Stadt Löbnitz (Erzgebirge)
 Gemeinde Langenberg – Gemeinde Neuzelle (Brandenburg)
 Stadt Rheda-Wiedenbrück – Stadt Heiligenstadt (Thüringen)
 Stadt Verl – Stadt Annaburg (Sachsen-Anhalt)
 Stadt Werther (Westf.) – Gemeinde Werther (Thüringen)



Das Vogelnest in Rujiena in Lettland. Ein Treffpunkt für Jugendliche zum Chillen.
 Foto: Beate Behlert / Kreis Gütersloh

TOURISMUS

Informationen

Kreis Gütersloh, pro Wirtschaft GT GmbH
 Tel. 052 41/85-1083 und -1066, www.erfolgskreis-gt.de, www.prowi-gt.de

Hotelgewerbe (2022)

Beherbergungsbetriebe (ab 10 Betten, einschl. Campingplätze ab 10 Stellplätze)	92
Bettenzahl	4.355
Gäste	239.404
Übernachtungen	535.952
Verweildauer (durchschnittlich in Tagen)	2,2

NATUR UND LANDSCHAFT

Naturparks (Flächenanteile im Kreis Gütersloh)	Größe
Naturpark ‚Terra Vita‘	66,8 km ²
Naturpark Teutoburger Wald / Eggegebirge	4,1 km ²

Landschaftspläne	ges. 380 km ²
Halle-Steinhagen	ca. 102 km ²
Osning	ca. 115 km ²
Sennelandschaft	ca. 84 km ²
Gütersloh	ca. 79 km ²

Landschaftsschutzgebiete	
Kreis Gütersloh insgesamt	657,28 km²
Anteil an der Gesamtfläche Kreis Gütersloh (969,21 km ²)	67,82 %

Geschützte Landschaftsbestandteile	
	ca. 470 ha

Naturdenkmale	Zahl
Einzelbäume, Baumgruppen, Alleen, Findlinge, Dünen, Gewässer, Steinbrüche, Hohlwege	82

Naturschutzgebiete	in Gemeinden	Zahl	Gesamtfläche
	11	45	ca. 4.761 ha

Gewässer in der Unterhaltungspflicht des Kreises Gütersloh	Länge
Gesamtkilometer	388 km

Flüsse und Bäche (Auszug) mit mehr als 15 km Länge:			
Ems	45,5 km	Abrooksbach	22 km
Wapel	35,5 km	Loddenbach	20,7 km
Ölbach	29,6 km	Dalke	20,4 km
Sennebach	26,0 km	Lutter	17,7 km
Neue Hessel	24,4 km	Welplagebach /	
Rhedaer Bach	23,4 km	Schlangenbach/Reinkebach	17,1 km



Arbeiten an der Ems in Harsewinkel: Der Greifarm am Traktor-Anhänger befördert die Weidenäste in den Häcksler, der das Holz zu kleinen Spänen verarbeitet.
Foto: Isabelle Gruschke/Kreis Gütersloh

Bodennutzung	
Wohnbaufläche	68,10 km ² = 7,03 %
Industrie- und Gewerbefläche	29,67 km ² = 3,06 %
Halde	0,12 km ² = 0,01 %
Tagebau, Grube, Steinbruch	0,78 km ² = 0,08 %
Fläche gemischter Nutzung	35,72 km ² = 3,69 %
Fläche besonderer funktionaler Prägung	9,68 km ² = 1,00 %
Sport-, Freizeit- und Erholungsfläche	18,34 km ² = 1,89 %
Friedhof	1,40 km ² = 0,14 %
Straßenverkehr	29,80 km ² = 3,07 %
Weg	17,54 km ² = 1,81 %
Platz	0,98 km ² = 0,10 %
Bahnverkehr	1,88 km ² = 0,19 %
Flugverkehr	0,01 km ² = 0,00 %
Landwirtschaft	569,40 km ² = 58,75 %
Wald	129,71 km ² = 13,38 %
Gehölz	17,13 km ² = 1,77 %
Heide	1,93 km ² = 0,20 %
Moor	0,02 km ² = 0,00 %
Sumpf	0,11 km ² = 0,01 %
Unland, Vegetationslose Fläche	24,91 km ² = 2,57 %
Fließgewässer	4,81 km ² = 0,50 %
Stehendes Gewässer	7,18 km ² = 0,74 %
Insgesamt	969,21 km² = 100,00 %

VERKEHR

Verkehrslage	
Bundesautobahn (A2):	Ruhrgebiet – Rheda-Wiedenbrück – Gütersloh – Hannover
Bundesautobahn (A33):	Osnabrück – Dissen – Borgholzhausen – Halle (Westf.) – Steinlagen – Bielefeld Zentrum – A 2 – Schloß Holte-Stukenbrock – Paderborn – A 44
Bundesstraße 55:	Rheda-Wiedenbrück – Lipstadt – Meschede
Bundesstraße 61:	Rheda-Wiedenbrück – Gütersloh – Bielefeld
Bundesstraße 64:	Telgte – Rheda-Wiedenbrück – Rietberg – Paderborn
Bundesstraße 68:	Osnabrück – Halle (Westf.) – Bielefeld-Sennestadt
Bundesstraße 476:	Sassenberg – Versmold – Borgholzhausen
Bundesstraße 513:	Sassenberg – Harsewinkel – Gütersloh

Klassifizierte Straßen und Radwege	
Bundesautobahnen	84 km
Bundesstraßen	99 km
Landesstraßen	330 km
Kreisstraßen	335 km
Radwege an Kreisstraßen	187 km
Touristisches Radwegenetz	rd. 1.000 km

Busverkehr

Wichtige Regionalbusse mit direkter Anbindung des Oberzentrums Bielefeld

21: Werther (Westf.) – Bielefeld

61: Halle – Werther (Westf.) – Bielefeld

62: Borgholzhausen – Werther (Westf.) – Bielefeld

87: Gütersloh – Bielefeld

88: Halle (Westf.) – Steinhagen – Bielefeld

94: Gütersloh – Brackwede

95: Gütersloh – Bielefeld

Wichtige Regionalbusse mit direkter Anbindung der Kreisstadt

43: Halle (Westf.) – Gütersloh

71: Versmold – Harsewinkel – Gütersloh

73: Hövelhof – Verl – Gütersloh

77: Rietberg – Gütersloh

79: Rheda-Wiedenbrück – Gütersloh

85: Schloß Holte – Verl – Gütersloh

Sonstige wichtige Regionalbusse

70: Rheda-Wiedenbrück – Langenberg – Lippstadt

76: Rietberg – Rheda-Wiedenbrück

80.1: Rietberg – Lippstadt

89: Versmold – Halle (Westf.)

90: Versmold – Borgholzhausen

Stadtbusse in Gütersloh

11 radiale Stadtbuslinien mit Anbindung des Stadtzentrums

Westfalen-Schnellbus

S40: Rheda-Wiedenbrück – Rietberg – Delbrück – Paderborn

Schienenverkehr

Fernverkehr

IC-Anbindung und Halt einzelner ICE der DB AG in Gütersloh Hbf

Halt von FlixTrain-Fernzügen und Halt von FlixBus-Fernbussen

Züge des Nahverkehrs

RE 6 „RRX“: Minden (Westf.) – Bielefeld – Gütersloh –

Rheda-Wiedenbrück – Hamm – Köln/Bonn Flughafen

RB 67 „Der Warendorfer“: Bielefeld – Gütersloh – Rheda-Wiedenbrück – Herzebrock –

Clarholz – Warendorf – Münster

RB 69 „Ems-Börde-Bahn“: Bielefeld – Gütersloh – Rheda-Wiedenbrück – Hamm – Münster

RB 74 „Sennebahn“: Bielefeld – Schloß Holte – Paderborn

RB 75 „Haller Willem“: Bielefeld – Steinhagen – Halle (Westf.) – Borgholzhausen –

Dissen/Bad Rothenfelde – Osnabrück

Kraftfahrzeugbestand (01.01.2023)

Autos	242.149
Busse	448
Lastkraftwagen	18.594
Motorräder / Kleinkrafträder / Motorroller	19.741
Kraftfahrzeuganhänger	44.006

Antriebsarten

Benzin	165.361
Diesel	103.600
reine Elektro-Fahrzeuge	6.536
E-Hybrid-Fahrzeuge	9.997
Erdgas (auch Hybrid)	2.153

Verkehrsunfälle	2019	2020	2021	2022
Unfälle insgesamt (ohne Bagatellunfälle)	4.700	3.192	3.189	3.593
Unfälle mit Personenschaden	1.316	1.153	1.161	1.415
Getötete Personen	15	14	12	12
Verletzte Personen	1.635	1.396	1.400	1.727

ABFALLENTSORGUNG

Kreis Gütersloh

Gesellschaft zur Entsorgung von Abfällen Kreis Gütersloh mbH (GEG)

Am Reckenberg 4, 33378 Rheda-Wiedenbrück, Tel. 052 41 / 85-27 47,

E-Mail: info@geg-gt.de, Internet: www.geg-gt.de

Boden und Bauschutt

Boden- und Bauschuttdeponie Borgholzhausen, Barenbergweg 47 a,

33829 Borgholzhausen, Tel. 054 25 / 15 05

Sortier- und Umschlaganlagen

Entsorgungspunkt Nord, Im Hagen 1a, 33790 Halle (Westf.), Tel. 052 01 / 66 55 84

Kompostierung

Kompotec (Kompostwerk), Am Stellbrink 25, 33334 Gütersloh, Tel. 052 41 / 9 22 90

Entsorgungspunkte

Entsorgungspunkt Nord (Adresse s. o.): Annahme von Abfällen, Elektroschrott,

Grünschnitt und Verkauf von Kompostprodukten

Entsorgungspunkt Gütersloh, Carl-Zeiss-Straße 58, 33334 Gütersloh, Tel. 052 41 / 96 19 470

Annahme von Abfällen, Elektroschrott, Grünschnitt bis Pkw-Kofferraum

(größere Mengen Grünschnitt zum Kompostwerk, s. o.)

Entsorgungspunkt Süd, Kupferstraße 32, 33378 Rheda-Wiedenbrück/Lintel,

Tel. 05242/9689281, Annahme von Abfällen, Elektroschrott, Grünschnitt

Recyclinghöfe in den Städten und Gemeinden

Sonderabfälle (separate Termine)

Schadstoffmobil im Auftrag der GEG in allen Städten und Gemeinden

und an den Entsorgungspunkten Nord und Gütersloh, Termine siehe www.geg-gt.de

Abfallberatung

Abfallberater bei der GEG und bei allen Städten und Gemeinden

Umweltbildung

Wertstoffwerkstatt: Außerschulischer Lernort der Entsorgungsgesellschaften der

Kreise Gütersloh und Warendorf mit Miniatur-Sortieranlage zum Selbstbedienen;

pädagogisches Konzept für 4. bis 7. Klasse, Besuch ca. 3 Zeitstunden,

ECOWEST Entsorgungszentrum Entsorgungszentrum in Ennigerloh, Westring 10.

Umweltbildungsmobil „Wertstoffwerkstatt on Tour“, Kontakt: anne.fiedler@geg-gt.de,
02524/9307-416

Themenkoffer „Abfall“ für Kindergärten und Grundschulen,

mit oder ohne Begleitung kostenfrei ausleihbar. Infos bei Michael Dierkes,

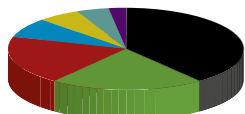
Tel. 025 24 / 93 07 410, www.geg-gt.de/de/leistungen/umweltbildung

WAHLEN

Gesamtergebnisse im Kreisgebiet

Kreistagswahl vom 13. September 2020 (Wahlbeteiligung: 53,61 %)

CDU:	39,12 %	●
GRÜNE:	20,98 %	●
SPD:	19,22 %	●
FWG-UWG:	7,63 %	●
FDP:	5,77 %	●
AfD:	4,42 %	●
DIE LINKE:	2,45 %	●



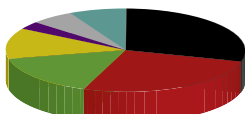
Landratswahl vom 13. September 2020 (Wahlbeteiligung: 53,59 %)

Sven-Georg Adenauer:	54,43 %	●
Marion Weike:	36,05 %	●
Monika Vorberg:	9,52 %	●



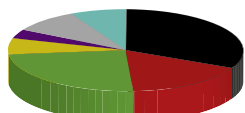
Bundestagswahl vom 26. September 2021 (Wahlbeteiligung: 77,06 %)

CDU:	29,33 %	●
SPD:	26,44 %	●
GRÜNE:	15,80 %	●
FDP:	11,96 %	●
AfD:	7,56 %	●
DIE LINKE:	2,92 %	●
Sonstige:	5,99 %	●



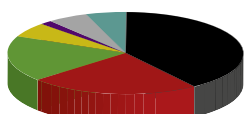
Europawahl vom 26. Mai 2019 (Wahlbeteiligung: 62,33 %)

CDU:	32,16 %	●
GRÜNE:	24,26 %	●
SPD:	16,89 %	●
AfD:	7,67 %	●
FDP:	6,35 %	●
DIE LINKE:	3,44 %	●
Sonstige:	9,24 %	●



Landtagswahl vom 15. Mai 2022 (Wahlbeteiligung: 56,12 %)

CDU:	40,19 %	●
SPD:	23,40 %	●
GRÜNE:	17,99 %	●
FDP:	5,70 %	●
AfD:	5,54 %	●
DIE LINKE:	1,68 %	●
Sonstige:	5,49 %	●



Charlize Christin Poschmann, Praktikantin in der Pressestelle des Kreises Gütersloh, präsentiert anlässlich des Festakts zum 50-jährigen Bestehen des Kreises Gütersloh eine historische Wahlmaschine. Foto: Beate Behlert/Kreis Gütersloh

BIBLIOTHEKEN

Bibliothek	Straße	PLZ	Ort
Stadtbibliothek Gütersloh GmbH	Blessenstätte 1	33330	Gütersloh
Stadtbücherei Halle	Kiskerstraße 2	33790	Halle (Westf.)
Stadtbücherei St. Lucia	Brentrup's Garten 3	33428	Harsewinkel
Stadtbibliothek Rheda	Rathausplatz 8-10	33378	Rheda-Wiedenbrück
Stadtbibliothek Wiedenbrück	Kirchplatz 2	33378	Rheda-Wiedenbrück
Stadtbibliothek Rietberg	Emsstraße 10	33397	Rietberg
Gemeindebibliothek Steinhagen	Kirchplatz 26a	33803	Steinhagen
Stadtbibliothek Verl	Hauptstraße 15	33415	Verl
Stadtbibliothek Versmold	Ravensberger Str. 19	33775	Versmold
Stadtbibliothek Werther	Schloßstraße 36	33824	Werther (Westf.)

SOZIALES

Soziale Einrichtungen (Stand 31.12.2021)	Zahl	Plätze
Stationäre Pflegeeinrichtungen	34	2.673
Tagespflegeeinrichtungen	49	754
Ambulante Pflegewohngruppen / Hausgemeinschaften	76	1.119
Ambulante Pflegedienste (Standorte)	75	
Besondere Wohnformen für Menschen mit Behinderungen	41	654
Werkstätten für Menschen mit Behinderungen	11	1.529
Kurzzeitpflege für Kinder und Jugendliche mit Behinderungen	1	15
Kindertageseinrichtungen	119	7.587
(ohne die Städte Gütersloh, Rheda-Wiedenbrück und Verl)		
Jugendfreizeiteinrichtungen	48	
(ohne die Städte Gütersloh, Rheda-Wiedenbrück und Verl)		
Erziehungsberatungsstellen	4	
Kreisfamilienzentren	10	
(ohne die Städte Gütersloh, Rheda-Wiedenbrück und Verl)		

EINRICHTUNGEN DES KREISES GÜTERSLOH

Kreisgymnasium

Kreisgymnasium Halle

Neustädter Straße 2, 33790 Halle (Westf.), Tel. 0 52 01 / 8 16 50

Gesamtschule

Peter-August-Böckstiegel-Gesamtschule

Osningstraße 14, 33829 Borgholzhausen, Tel. 0 54 25 / 9 44 30

Weststraße 12, 33824 Werther (Westf.), Tel. 0 52 03 / 97 42 60

Berufskollegs

Carl-Miele-Berufskolleg für Technik

Wilhelm-Wolf-Straße 2-4, 33330 Gütersloh, Tel. 0 52 41 / 21 12 20

Reinhard-Mohn-Berufskolleg

Wiesenstraße 29, 33330 Gütersloh, Tel. 052 41 / 21 12 00

Berufskolleg Halle (Westf.)

Kättkenstraße 14, 33790 Halle (Westf.), Tel. 052 01 / 8 14 60

Ems-Berufskolleg für Wirtschaft und Verwaltung

Am Sandberg 21, 33378 Rheda-Wiedenbrück, Tel. 052 42 / 40 80 90

Reckenberg-Berufskolleg

Am Sandberg 21, 33378 Rheda-Wiedenbrück, Tel. 052 42 / 59 70



Das Kreishaus in Wiedenbrück.

Foto: Beate Behlert / Kreis Gütersloh

Förderschulen

Michaelis-Schule Gütersloh

(Förderschwerpunkt Geistige Entwicklung)

Niemeiers Kamp 4, 33332 Gütersloh, Tel. 052 41 / 22 06 60

Regenbogenschule Rheda-Wiedenbrück

(Förderschwerpunkt Sprache, Primarstufe)

Heidbrinkstraße 21, 33378 Rheda-Wiedenbrück, Tel. 0 52 42 / 96 88 20

Schule im FiLB Gütersloh

(Förderschwerpunkt Geistige Entwicklung im Bereich der Berufspraxisstufe, Sek. II)

Auf'm Kampe 10, 33334 Gütersloh, Tel. 052 41 / 2 11 50

Hundertwasser-Schule Gütersloh

(Förderschwerpunkt Emotionale und soziale Entwicklung, Primarstufe)

Oststraße 44, 33332 Gütersloh, Tel. 052 41 / 5 05 27-310

Hermann-Hesse-Schule Gütersloh

(Förderschwerpunkt Emotionale und soziale Entwicklung, Sek. I)

Neuenkirchener Straße 43, 33332 Gütersloh, Tel. 0 52 41 / 5 05 27-110

Mosaikschule Gütersloh

(Förderschwerpunkte Lernen und Emotionale und soziale Entwicklung Primarstufe und Sek. I)

Im Reke 4, 33332 Gütersloh, Tel. 052 41 / 5 05 27-210

Bernsteinschule

(Förderschwerpunkte Lernen und Emotionale und soziale Entwicklung Primarstufe und Sek. I)

Bredenstraße 3, 33790 Halle (Westf.), Tel. 052 01 / 22 29

Erich Kästner-Schule Harsewinkel

(Förderschwerpunkt Emotionale und soziale Entwicklung, Primarstufe)

Paul-Keller-Straße 3, 33428 Harsewinkel, Tel. 052 47 / 92 71 10

Kopernikusschule Rheda-Wiedenbrück

(Förderschwerpunkt Emotionale und soziale Entwicklung, Sek. I)

Georg-Nolte-Weg 5 und Anekabel 5, 33378 Rheda-Wiedenbrück, Tel. 052 42 / 40 54 30

Paul-Maar-Schule Rietberg

(Förderschwerpunkt Emotionale und soziale Entwicklung, Primarstufe)

Torfweg 71, 33397 Rietberg, Tel. 052 44 / 90 56-0

Wiesenschule Rietberg

(Förderschwerpunkt Geistige Entwicklung)

Torfweg 73, 33397 Rietberg, Tel. 052 44 / 9 06 60

Martinschule Rietberg

(Förderschwerpunkt Lernen u. emotionale u. soziale Entwicklung, Primarstufe und Sek. I)

Lange Straße 173, 33397 Rietberg, Tel. 052 44 / 90 19-32

Kreisleitstelle für den Rettungsdienst, Brand- und Katastrophenschutz

Friedrich-Ebert-Straße 10, 33330 Gütersloh

Notruf: 112, Krankentransport: 19222

Rettungsdienstzentrum

Schloß Holte-Stukenbrock, Notruf: 112, Krankentransport: 19222

Rettungswachen in:

Halle (Westf.), Harsewinkel, Herzebrock-Clarholz, Rietberg,

Schloß Holte-Stukenbrock, Steinhagen, Verl, Versmold

Notruf: 112; Krankentransport: 19222

Kreisfeuerwehrschule / Schlauchpflegerei

Am Lattenbusch 18, 33378 Rheda-Wiedenbrück, Ortsteil St. Vit

Feuerwehrschule, Tel. 052 41 / 85 21 30

Schlauchpflegerei, Tel. 052 41 / 85 21 30



Geplantes Bevölkerungsschutzzentrum in Verl: Das Siegermodell aus dem Architektenwettbewerb wird im Kreishaus präsentiert.

Foto: Jan Focken / Kreis Gütersloh

Kreisbauhöfe

Gartnicher Weg 103, 33790 Halle (Westf.), Tel. 0 52 01 / 32 39
Holunderstraße 31, 33378 Rheda-Wiedenbrück, Tel. 0 52 41 / 85-26 52

pro Wirtschaft GT GmbH

Hermann-Simon-Straße 7b (Haus 22), 33334 Gütersloh, Tel. 0 52 41 / 85-10 88

wertkreis Gütersloh gGmbH

Im Heidkamp 20, 33334 Gütersloh, Tel. 0 52 41 / 95 05-0

Stadt- und Kreisarchiv Gütersloh

Moltkestraße 47, 33330 Gütersloh, Tel. 0 52 41 / 85 20 03

JOBCENTER KREIS GÜTERSLOH

Postanschrift: Postfach 1665, 33246 Gütersloh

Tel. 0 52 41 / 85 43 00, Fax 0 52 41 / 85 40 00

Gütersloh

Friedrich-Ebert-Straße 31, Kaiserstraße 5

Halle (Westf.)

Kättkenstraße 12

Rheda-Wiedenbrück

Wasserstraße 14 a

Rietberg

Wiedenbrücker Straße 36

Schloß Holte-Stukenbrock

Kaunitzer Straße 40

Versmold

Wersestraße 20

ARBEITSLOSIGKEIT

Jahr	Kreis GT	OWL	NRW	BRD
2018	4,0%	5,1%	6,7%	5,0%
2019	3,8%	5,1%	6,5%	4,9%
2020	4,6%	6,0%	7,5%	5,9%
2021	4,0%	5,6%	7,3%	5,7%
2022	3,8%	5,2%	6,8%	5,3%
Dez 22*	4,0%	5,4%	6,9%	5,4%

Arbeitslosenquoten auf Basis aller zivilen Erwerbspersonen zum 30. Juni 2021

Quelle: Bundesagentur für Arbeit, Stand: 30.06.2021 / * Stand: 31.12.2021

WIRTSCHAFT

Bruttoinlandsprodukt zu Marktpreisen und Erwerbstätige (2020)*

Kreis Gütersloh	18,469 Mrd. € = 79.898 € / Erwerbsperson
Reg.-Bez. Detmold	79,766 Mrd. € = 70.174 € / Erwerbsperson
Nordrhein-Westfalen	695,148 Mrd. € = 72.555 € / Erwerbsperson
Bundesrepublik Deutschland	3.367,560 Mrd. € = 75.005 € / Erwerbsperson

Industrie**

Jahresumsatz (2021)	21,46 Mrd. €
davon Auslandsumsatz	8,727 Mrd. €
Betriebe mit mehr als 20 Beschäftigten	382
Beschäftigte	68.644

Industrielle Betriebszweige (30.09.21), darunter :	Betriebe	Beschäftigte
Maschinenbau	67	11.182
Metallerzeugung und -bearbeitung	6	1.232
Herstellung von Metallerzeugnissen	70	7.768
Ernährung	59	15.921
Herstellung von Möbeln	27	6.924
Gummi- und Kunststoffwaren	37	3.163
Herstellung von Druckerzeugnissen	11	2.764
Holzverarbeitung	24	2.979
Datenverarbeitungsgeräte, Elektronik und Optik	5	883
Textil, Bekleidung	6	k.A.
Fahrzeugbau	12	k.A.
Verarbeitendes Gewerbe insgesamt	382	68.644

* nach Angaben der Statistischen Ämter des Bundes und der Länder
nach Angaben von IT.NRW, Suche nach E12, E129 oder E123 auf Seite 71



Die Richtkronen über dem Neubau des Kreishauses an der Straße „Auf dem Stempel“ in Gütersloh.

Foto: Beate Behlert / Kreis Gütersloh

Sozialversicherungspflichtig Beschäftigte (Stand 30.06.2021)*

insgesamt (Erwerbsquote: 51 %)	186.328 = 100 %
davon männlich	112.595 = 60,43 %
davon weiblich	73.733 = 39,57 %
Land-, Forst- und Tierwirtschaft und Gartenbau	2.486 = 1,33 %
Rohstoffgewinnung, Produktion und Fertigung	64.688 = 34,72 %
Bau, Architektur, Vermessung und Gebäudetechnik	8.640 = 4,64 %
Verkehr, Logistik, Schutz und Sicherheit	28.444 = 15,27 %
Kaufmännische Dienstleistungen, Warenhandel, Vertrieb, Hotel und Tourismus	18.518 = 9,94 %
Unternehmensorganisation, Buchhaltung, Recht u. Verwaltung	28.708 = 15,41 %
Gesundheit, Soziales, Lehre und Erziehung	22.429 = 12,04 %
Sonstige	12.415 = 6,66 %

Land- und Forstwirtschaft (Stand: 2020)*

Zahl der Betriebe	1.372
davon Betriebe mit einer Fläche von 5 – 10 ha: 363; 10 – 20 ha: 328; 20 – 50 ha: 336; 50 ha und mehr: 345	
Landwirtschaftl. genutzte Fläche insgesamt	52.050 ha
darunter Ackerland	39.613 ha
Waldflächen, Forste	3.965 ha

* nach Angaben von IT.NRW, Suche nach A66 auf Seite 38

Handwerk

Zahl der Betriebe (31.12.2022)	4.207
Beschäftigte (nach Angabe der Kreishandwerkerschaft Gütersloh)	48.500



Hofstelle Dresselhaus, Verl.

Foto: Beate Behlert / Kreis Gütersloh



Bus-, Radfahr- und Zugverkehr treffen aufeinander.

Foto: Beate Behlert / Kreis Gütersloh

EXPORTQUOTEN

	2017	2018	2019	2020	2021
Borgholzhausen	31 %	31 %	32 %	28 %	27 %
Gütersloh	38 %	39 %	39 %	39 %	41 %
Halle (Westf.)	54 %	55 %	56 %	57 %	53 %
Harsewinkel	61 %	61 %	60 %	63 %	65 %
Herzebrock-Clarholz	47 %	54 %	50 %	49 %	52 %
Langenberg	33 %	32 %	27 %	26 %	25 %
Rheda-Wiedenbrück	27 %	28 %	30 %	32 %	26 %
Rietberg	18 %	20 %	17 %	17 %	19 %
Schloß Holte-Stukenbr.	39 %	36 %	37 %	36 %	41 %
Steinhagen	45 %	45 %	43 %	42 %	44 %
Verl	43 %	43 %	44 %	44 %	48 %
Versmold	25 %	23 %	21 %	21 %	31 %
Werther (Westf.)	44 %	46 %	46 %	50 %	50 %
Kreis Gütersloh	38 %	39 %	39 %	40 %	41 %

Quelle: nach Angaben von IT.NRW, Stand jeweils 30.9.

PENDLERSALDEN

Jahr	Borgh.	Gütersl.	Halle	Harsew.	Herz.-Cl.	Langenb.	Rh.-Wd.	Rietb.	SHS	Steinh.	Verl	Versm.	Werther	Kreis GT	OWL
2018	-133	15.510	4.775	427	-1.036	-2.004	-875	1.078	1.519	-404	4.714	-267	-1.151	22.153	12.435
2019	-99	14.782	4.764	456	-1.554	-2.035	-739	1.742	2.799	-432	5.233	-560	-1.203	23.154	14.732
2020	-131	14.551	4.488	271	-1.684	-1.988	-766	2.018	2.979	-452	5.313	-857	-1.237	22.505	14.817
2021	-309	16.286	4.134	205	-1.414	-1.793	3.983	691	1.570	-355	5.768	-1.049	-1.191	23.386	15.587
2022	-195	15.971	4.119	90	-1.311	-1.822	2.217	590	-1.571	-380	6.308	-1.329	-1.264	21.423	15.522

Quelle: Bundesagentur für Arbeit, Berechnung: Einpendler – Auspendler (revidierte Daten).

VERFÜGBARES EINKOMMEN

Jahr	Borgh.	Gütersl.	Halle	Harsew.	Herz.-Cl.	Langenb.	Rh.-Wd.	Rietb.	SHS	Steinh.	Verl	Versm.	Werther	Kreis GT	OWL
2016	22.124	23.206	22.569	22.105	22.918	22.259	26.525	25.932	24.548	23.509	24.768	22.149	23.608	23.875	21.686
2017	22.935	23.630	21.899	21.480	24.042	23.477	24.681	25.919	25.715	24.257	25.376	22.035	24.152	23.937	22.043
2018	23.495	24.449	22.935	22.384	26.224	24.134	27.070	27.693	26.411	25.121	27.192	23.135	25.870	25.217	23.232
2019	23.849	24.636	23.536	22.795	26.653	24.361	27.348	27.849	26.370	25.578	27.442	23.512	26.354	25.491	23.592
2020	23.934	24.712	23.919	22.781	26.425	24.401	27.026	27.455	25.935	25.679	27.199	23.385	26.571	25.407	23.687

Die aktuellen Zahlen werden stets im Oktober für das Vorvorjahr veröffentlicht. Quelle: IT.NRW

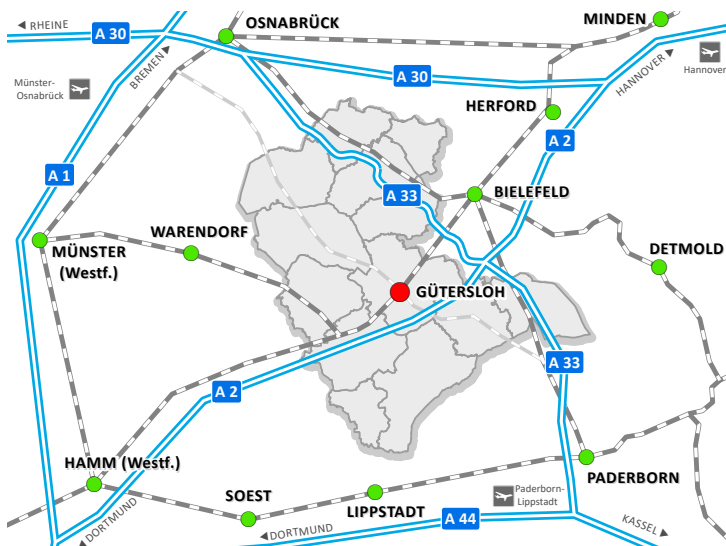
Kreis Gütersloh. Mein Zuhause.
 Entdecke den Kreis Gütersloh (neu)!
 Malerische Rad- und Wanderwege, Freizeittipps,
 die passende Unterkunft und starke Marken gibt es auf:

www.erfolgskreis-gt.de

© Mario Wallenfang

RÄUMLICHE LAGE – VERKEHRSANBINDUNGEN

des Kreises Gütersloh



Mobile Retter

Die Mobilen Retter sind noch vor dem Rettungsdienst vor Ort.

Mit lebenserhaltenden Maßnahmen überbrücken sie wertvolle Minuten bis Ärzte und Sanitäter da sind:

www.mobile-retter.de



Impressum 45. Auflage 2023 | 10.000 Exemplare

Herausgeber: Kreis Gütersloh, Der Landrat

Redaktion: Pressestelle Kreis Gütersloh

33324 Gütersloh, Sitz: Herzebrocker Straße 140, Telefon: 052 41 / 85 - 1040

Quellen: Veröffentlichungen der Information und Technik Nordrhein-Westfalen (IT.NRW); Kreishandwerkerschaft Gütersloh; Bundesagentur für Arbeit; MB-Research und CIMA!BBE! / Handelsverband OWL; Ausländerämter Stadt und Kreis Gütersloh; Städte und Gemeinden im Kreis Gütersloh; Polizei Gütersloh; Berechnungen der IHK Bielefeld; Statistische Ämter des Bundes und der Länder; eigene Erhebungen

Fotos: Kreis Gütersloh, pro Wirtschaft GT, Mario Wallenfang, Fräulein Blomberg, Peter-August-Böckstiegel-Stiftung

Gestaltung: BrillDesign GmbH, Herzebrock-Clarholz