



Der Kreis Gütersloh
Zahlen | Daten | Fakten

2026

VORWORT VON LANDRÄTIN INA LAUKÖTTER



Gemeinsam Zukunft gestalten

Die ersten 100 Tage meiner Amtszeit als Landrätin des Kreises Gütersloh sind inzwischen vergangen – eine Aufgabe, die mich mit großem Respekt, Zuversicht und Dankbarkeit erfüllt. Sie waren geprägt von vielen Begegnungen, Gesprächen, wichtigen Entscheidungen und intensiver Arbeit.

Auch im Jahr 2026 bleibt es unser Anspruch, die Region verlässlich zu gestalten und gleichzeitig offen für notwendige Veränderungen zu bleiben. Wirtschaftliche Entwicklungen, gesellschaftliche Veränderungen und globale Herausforderungen wirken sich immer stärker auch auf die kommunale Ebene aus. Umso wichtiger ist es, dass wir gemeinsam vorausschauend handeln und Chancen aktiv nutzen. Der Kreis Gütersloh versteht sich dabei als moderner Dienstleister für seine Bürgerinnen und Bürger und die Wirtschaft. Wir arbeiten kontinuierlich daran, Verwaltungsprozesse zu verbessern, Angebote auszubauen und unsere Dienstleistungen noch bürgerfreundlicher zu gestalten.

Wir dürfen aber nicht vergessen, dass es finanzielle Herausforderungen auf allen Ebenen gibt. Städte und Gemeinden ringen mit der Belastung durch die Kreisumlage, während der Kreis wiederum durch übergeordnete Vorgaben und die Landschaftsumlage selbst nur begrenzte finanzielle Spielräume hat. Diese Realität lässt sich nicht beschönigen. Aber sie darf uns auch nicht entmutigen. Denn eines gilt für mich unverändert: Aus Pessimismus ist noch nie Zukunft entstanden. Der Kreis Gütersloh ist eine starke Region mit engagierten Menschen, einer leistungsfähigen Wirtschaft und lebendigen Städten und Gemeinden. Gemeinsam können wir die richtigen Weichen stellen – für eine stabile, moderne und lebenswerte Zukunft.

Die Broschüre ‚Zahlen | Daten | Fakten‘ bietet Ihnen einen Überblick über wichtige Strukturen und Entwicklungen im Kreis Gütersloh. Sie zeigt, wie vielfältig unsere Region ist – von Wirtschaft und Infrastruktur über Kultur und Tourismus bis hin zu Bildung, Soziales und Umwelt.

Mein Dank gilt allen, die sich in unserem Kreis engagieren – in Politik, Verwaltung, Wirtschaft, Vereinen und Initiativen. Ihr Einsatz trägt maßgeblich dazu bei, dass der Kreis Gütersloh ein lebenswerter Ort für 378.816 Menschen ist. Lassen Sie uns auch weiterhin gemeinsam daran arbeiten, unsere Region erfolgreich, lebendig und zukunftsfähig zu gestalten.

Viel Spaß beim Blättern wünscht Ihnen
Ihre

Landrätin Ina Laukötter



Foto: Fraülein Blomberg

DER KREIS GÜTERSLOH: ZAHLEN | DATEN | FAKTEN

Kreis Gütersloh	4
Entstehung des Kreises Gütersloh	5
Geographische Lage	5
Städte und Gemeinden	6
Bevölkerung	8
Ortsteile im Kreis Gütersloh	10
Kultur	12
Großveranstaltungen	13
Ausflugsziele	14
Museen und Ausstellungen	15
Gesundheit	18
Sport	20
Schulen	20
Patenschaften und Partnerschaften	20
Tourismus	21
Natur und Landschaft	22
Verkehr	23
Abfallentsorgung	25
Wahlen	26
Bibliotheken	27
Soziales	27
Einrichtungen des Kreises Gütersloh	27
Jobcenter	30
Arbeitslosigkeit	30
Wirtschaft	31
Exportquoten	33
Pendlersalden	34
Verfügbares Einkommen	34
Räumliche Lage – Verkehrsanbindungen	36

KREIS GÜTERSLOH

Einwohner: 378.816*

Fläche: 969 km²

Städte: 10

Gemeinden: 3

Kreisstadt: Gütersloh

Kreisverwaltung Gütersloh

Postanschrift: 33324 Gütersloh, Tel. 0 52 41 / 85-0, Fax 0 52 41 / 85-4000
(Kreishaus Gütersloh, Kreishaus Gütersloh II, Kreishaus Wiedenbrück sowie
Abt. Veterinärwesen und Lebensmittelüberwachung),
E-Mail: kreisverwaltung@kreis-guetersloh.de, www.kreis-guetersloh.de

Kreishaus Gütersloh

Sitz: Herzebrocker Straße 140, 33334 Gütersloh

Kreishaus Gütersloh II

Sitz: Auf dem Stempel 5, 33334 Gütersloh

Kreishaus Wiedenbrück

Sitz: Wasserstraße 14, 33378 Rheda-Wiedenbrück

Außendienststelle Gütersloh

Abt. Veterinärwesen und Lebensmittelüberwachung, Avenwedder Str. 55, 33335 Gütersloh

Jobcenter: siehe Seite 30

Landrätin: Ina Laukötter (CDU)

Allgemeine Vertreterin: Kreisdirektorin Susanne Koch

Stellvertr. Landrätin und Landräte:

- Dr. Christine Disselkamp (CDU)
- Detlev Kroos (CDU)
- Stefan Schneidt (SPD)

Kreistag:

CDU: 28, SPD: 13, AfD: 10, GRÜNE: 9, UWG: 4, Die Linke: 3, FDP: 3

Fraktionsvorsitzende:

CDU: Henrika Küppers

SPD: Marion Weike

AfD: Maxim Dyck

GRÜNE: Birgit Niemann-Hollatz und Jennifer Reker

UWG: Dirk Holtkamp

Die Linke: Günter Arlt

FDP: Thorsten Baumgart

Personal der Kreisverwaltung: (Stellen: 1.532,51; Stand 01.01.2026): 1.917

Beamte 287

Arbeitnehmer 1.534

Auszubildende 96

Finanzen des Kreises:

Aufwendungen 2026 876.997.391 €

Auszahlungen für Investitionen und Finanzierung 2026 71.067.562 €

* Stand: 01.01.2026; nach eigenen Erhebungen

ENTSTEHUNG DES KREISES GÜTERSLOH

Gebildet am 01.01.1973

Der Kreis Gütersloh wurde am 1. Januar 1973 im Zuge der kommunalen Gebietsreform in Nordrhein-Westfalen gebildet. In seinen Grenzen umfasst er die ehemaligen Kreise Halle und Wiedenbrück. Hinzu kamen das Gebiet der heutigen Stadt Harsewinkel aus dem alten Kreis Warendorf, Möhler und Benteler aus dem alten Kreis Beckum sowie die heutige Stadt Schloß Holte-Stukenbrock aus dem alten Kreis Bielefeld, wobei der Ortsteil Stukenbrock ehemals zum Kreis Paderborn gehörte. Neue Kreisstadt wurde die Stadt Gütersloh, die die bisherigen Kreisstädte Halle (Westf.) und Rheda-Wiedenbrück in ihren Funktionen ablöste. Hier hat die Kreisverwaltung seit 1997 ihren Hauptsitz. Die ehemaligen Kreise Halle und Wiedenbrück, die gänzlich, sowie die Kreise Beckum, Bielefeld, Paderborn und Warendorf, die teilweise im

neuen Kreis Gütersloh aufgingen, wurden 1815 durch Preußen gegründet. In ihrer geschichtlichen Herkunft weisen die Gebietsteile des heutigen Kreises Gütersloh auf sechs verschiedene ehemalige Herrschaftsbereiche zurück: Grafschaft Ravensberg (alter Kreis Halle/Gütersloh teilweise); Bistum Osnabrück/Amt Reckenberg (Langenberg teilweise, Teile von Rheda-Wiedenbrück und Gütersloh); Herrschaft Rheda (Herzebrock-Clarholz, Teile von Rheda-Wiedenbrück und Gütersloh); Grafschaft Rietberg (Rietberg, Verl, Schloß Holte-Stukenbrock teilweise); Bistümer Münster (heutige Stadt Harsewinkel, der Ortsteil Benteler von Langenberg und das Gebiet um Möhler, zu Herzebrock-Clarholz gehörig) und Paderborn (Ortsteil Stukenbrock der Stadt Schloß Holte-Stukenbrock).



Landrätin Ina Laukötter begrüßt im Foyer des Kreishauses Gütersloh die Mitarbeitenden von Kreisverwaltung, Polizei und pro Wirtschaft GT.

Foto:
Jan Focken
Kreis Gütersloh

GEOGRAPHISCHE LAGE

8° 20' östlicher Länge / 51° 55' nördlicher Breite

Länge der Kreisgrenze:	221 km
Größte Ausdehnung Nord-Süd (Luftlinie):	47 km
Größte Ausdehnung Ost-West (Luftlinie):	49 km
Höchste Erhebung über NN:	Hengeberg (316 m)/Teutoburger Wald
Niedrigster Punkt über NN:	Emstal (56 m) westlich Harsewinkel
Haupthöhenzug:	Teutoburger Wald
Hauptgewässer:	Ems mit Emsquellen

Nachbarkreise/-städte:

Kreisfreie Stadt Bielefeld (Regierungsbezirk Detmold)

Kreis Herford (Regierungsbezirk Detmold)

Kreis Lippe (Regierungsbezirk Detmold)

Kreis Paderborn (Regierungsbezirk Detmold)

Kreis Soest (Regierungsbezirk Arnsberg)

Kreis Warendorf (Regierungsbezirk Münster)

Landkreis Osnabrück (Land Niedersachsen)

STÄDTE & GEMEINDEN IM KREIS GÜTERSLOH

Stadt/Gemeinde		E-Mail		Einwohner	kath.	ev.
PLZ	Telefon	Fax	Internet	(01.01.26)*	in % **	
33829	Borgholzhausen 054 25/807-0	807199	kontakt@borgholzhausen.de www.borgholzhausen.de	9283	13	41
33330	Gütersloh 052 41/82-1	822044	kontakt@guetersloh.de www.guetersloh.de	105.094	28	22
33790	Halle (Westf.) 052 01/183-0	183110	kontakt@hallewestfalen.de www.hallewestfalen.de	22.043	14	39
33428	Harsewinkel 052 47/935-0	935170	kontakt@harsewinkel.de www.harsewinkel.de	26.967	36	14
33442	Herzebrock-Clarholz 052 45/444-0	444101	kontakt@herzebrock-clarholz.de www.herzebrock-clarholz.de	16.863	44	14
33449	Langenberg 052 48/508-0	50860	gemeinde@langenberg.de www.langenberg.de	8.860	47	14
33378	Rheda-Wiedenbrück 052 42/963-0	963222	info@rh-wd.de www.rheda-wiedenbrueck.de	50.383	40	15
33397	Rietberg 052 44/986-0	98620001	info@stadt-rietberg.de www.rietberg.de	31.049	50	11
33758	Schloß Holte-Stukenbrock 052 07/8905-0	8905541	info@stadt-shs.de www.schlossholtestukenbrock.de	27.332	31	18
33803	Steinhagen 052 04/997-0	997225	info@steinhagen.de www.steihagen.de	20.968	12	39
33415	Verl 052 46/961-0	961250	kontakt@verl.de www.verl.de	26.315	41	16
33775	Versmold 054 23/954-0	954115	mail@versmold.de www.versmold.de	22.244	14	41
33824	Werther (Westf.) 052 03/705-0	70588	info@stadt-werther.de www.stadt-werther.de	11.415	11	43
Kreis Gütersloh				378.816	29	25

* nach Angaben der Städte und Gemeinden; nur Hauptwohnsitz

** zu Hundert fehlende Angaben sind Sonstige und Konfessionslose



Fläche in km ²	Einw. je km ²	Rat (Sitze)								Bürgermeister/-innen
		CDU	SPD	AFD	GRÜNE	FWG/ UWG	LINKE	FDP	Sonst.***	
55,99	166	8	9	0	3	0	0	0	6	Dirk Speckmann (SPD)
112,02	938	21	14	9	10	0	4	2	4	Matthias Trepper (SPD)
69,70	316	18	9	0	8	4	0	1	0	Thomas Tappe (CDU)
100,59	268	15	9	5	3	0	0	2	0	Pamela Westmeyer (CDU)
79,28	213	15	3	0	6	8	0	2	0	Marco Diethelm (CDU)
38,31	231	13	3	0	3	7	0	0	0	Klaus Vorder- brüggen (CDU)
86,72	581	18	4	2	7	1	2	2	8	Theo Mettenborg (CDU)
110,31	282	20	3	1	4	12	2	2	0	Andreas Sunder (Unabhängig)
67,52	405	16	4	2	4	0	1	2	3	Olaf Junker (CDU)
56,41	372	13	13	0	4	0	0	2	2	Sarah Süß (SPD)
71,37	369	22	5	0	5	4	0	2	0	Robin Rieksneu- wöhner (CDU)
85,57	260	17	8	0	4	3	0	2	0	Michael Meyer- Hermann (CDU)
35,42	322	8	12	0	5	7	0	2	0	Veith Lemmen (SPD)
969,21	391									

*** Sonstige: BU, BfGT, move, CSB, Die PARTEI



An der Rettungsgasse 2 in Verl entsteht auf einem rund 28.000 Quadratmeter großen Grundstück das Feuerwehr- und Rettungsdienstzentrum des Kreises Gütersloh. Das Drohnenfoto entstand im Dezember 2025 während des Spatenstichs.

Foto: Isabelle Gruschke / Kreis Gütersloh

BEVÖLKERUNG

Einwohner (Stand 31.12.2024)*

Kreis Gütersloh insgesamt	363.982
davon männlich	181.577 = 49,9 %
davon weiblich	182.405 = 50,1 %

Bevölkerungsbewegung*		Geburten	Sterbef.	Zugänge	Fortzüge	Zu-/Abnahme
2021	Kreis Gütersloh	3.778	4.045	24.500	22.813	+ 1.420
	Reg.-Bez. Detmold	20.519	24.383	120.428	112.770	+ 3.794
	NRW	175.386	220.035	958.191	912.327	+ 1.215
2022	Kreis Gütersloh	3.572	4.290	29.680	23.701	+ 5.261
	Reg.-Bez. Detmold	19.389	26.320	160.161	125.346	+ 27.884
	NRW	164.496	234.176	1.272.967	989.601	+ 213.686
2023	Kreis Gütersloh	3.292	4.123	25.863	23.345	+ 1.687
	Reg.-Bez. Detmold	18.059	25.265	138.255	128.301	+ 2.748
	NRW	155.515	226.034	1.139.608	1.017.232	+ 51.857
2024	Kreis Gütersloh	3.206	4.158	26.144	24.818	+ 374
	Reg.-Bez. Detmold	18.060	24.828	130.964	124.180	+ 16
	NRW	152.688	220.432	1.073.673	989.801	+ 16 128

Bevölkerungsprognose 2024*	2021	2030	2035
Kreis Gütersloh	364.818 = 100 %	368.827 = 101,10 %	370.442 = 101,54 %
Reg.-Bez. Detmold	2.054.178 = 100 %	2.076.730 = 101,10 %	2.071.118 = 100,83 %
Nordrhein-Westf.	17.925.570 = 100 %	18.058.116 = 100,74 %	18.021.430 = 100,54 %

* nach Angaben IT.NRW



Im Theater Gütersloh bekamen die Teilnehmenden des ‚FUCHS-Projekt‘ eine Führung. Mit dabei waren OGS-Leiter Oliver Duismann und Anja Kottmann vom Kommunalen Integrationszentrum des Kreises Gütersloh.

Foto: Lena Baron / Kreis Gütersloh



„Türen auf mit der Maus“-Tag im Straßenverkehrsamt hieß es am 3. Oktober 2025. Foto: Jan Focken/Kreis Gütersloh

Bevölkerungstendenz (31.12.1979 – 31.12.2024)*

Kreis Gütersloh	+ 78.928 (+27,69 %) = + 0,62 % im Jahresmittel
Regierungs-Bez. Detmold	+ 262.353 (+14,49 %) = + 0,32 % im Jahresmittel
Nordrhein-Westfalen	+ 1.016.810 (+ 5,98 %) = + 0,13 % im Jahresmittel

Alterszusammensetzung (Stand 31.12.2024)*

unter 6 Jahre	21.347 = 5,9 %
6 bis unter 18 Jahre	43.867 = 12,1 %
18 bis unter 25 Jahre	26.732 = 7,3 %
25 bis unter 50 Jahre	111.233 = 30,6 %
50 bis unter 65 Jahre	83.729 = 23,0 %
über 65 Jahre	77.074 = 21,2 %

Das Durchschnittsalter liegt im Kreis Gütersloh bei 43,58 Jahren.

* nach Angaben IT.NRW

Ausländer (Stand 31.12.2025)**

insgesamt (= % der Gesamtbevölkerung)	63.517 = 16,77 %
Rumänien	12.871 = 3,40 %
Polen	7.200 = 1,90 %
Türkei	6.471 = 1,71 %
Ukraine	5.632 = 1,49 %
Arabische Republik Syrien	3.702 = 0,98 %
Bulgarien	2.557 = 0,67 %
Irak	2.464 = 0,65 %
Griechenland	2.100 = 0,55 %
Kosovo	1.700 = 0,45 %
Afghanistan	1.439 = 0,38 %
Sonstige aus anderen Staaten	17.381 = 4,59 %

** nach Angaben der Ausländerämter Kreis und Stadt Gütersloh

ORTSTEILE IM KREIS GÜTERSLOH (STAND: 01.01.2026)*

Borgholzhausen	Einwohner: 9.283
Borgholzhausen-Innenstadt	4.855
Barnhausen	906
Berghausen	485
Casum	371
Cleve	286
Hamlingdorf	286
Holtfeld	469
Kleekamp	474
Oldendorf	210
Ostbarthausen	217
Westbarthausen	687
Wichlinghausen	37

Gütersloh	Einwohner: 105.094
Avenwedde	17.295
Ebbesloh	69
Friedrichsdorf	1.560
Gütersloh	70.725
Hollen	321
Isselhorst	4.935
Niehorst	734
Spexard	9.303

Halle (Westf.)	Einwohner: 22.043
Bokel	797
Halle	14.404
Hesseln	1.302
Hörste	1.549
Kölkebeck	514
Künsebeck	3.477

Harsewinkel	Einwohner: 26.967
Greffen	3.269
Harsewinkel	18.297
Marienfeld	5.401

Herzebrock-Clarholz	Einwohner: 16.863
Clarholz	6.340
Herzebrock	10.523

Langenberg	Einwohner: 8.860
Benteler	2.365
Langenberg	6.495

Rheda-Wiedenbrück	Einwohner: 50.383
Batenhorst	1.443
Lintel	1.497
Rheda	23.686
Sankt Vit	1.542
Wiedenbrück	22.215
Rietberg	Einwohner: 31.878
Bokel	1.889
Druffel	1.172
Mastholte	6.823
Neuenkirchen	5.937
Rietberg	10.348
Varensell	3.199
Westerwiehe	2.510
Schloß Holte-Stukenbrock	Einwohner: 27.332
Schloß Holte	12. 576
Sende	3.665
Stukenbrock	11.091
Steinhagen	Einwohner: 20.968
Amshausen	3.480
Brockhagen	3.282
Steinhagen	14.206
Verl	Einwohner: 26.315
nicht nach Ortsteilen aufgegliedert	
Versmold	Einwohner: 22.244
Bockhorst	1.783
Hesselteich	549
Loxten	2.922
Oesterweg	2.377
Peckeloh	3.245
Versmold	11.364
Werther (Westf.)	Einwohner: 11.415

* Nur Hauptwohnsitze

KULTUR

Theater und Musik

Borgholzhausen

Freilicht- / Naturbühne (Bönkerscher Steinbruch)

Sommerakademie im Bönkerschen Steinbruch

Gütersloh

Freilichtbühne im Mohns Park

„Gütersloh philharmonisch“: Aufführungen in der Stadthalle Gütersloh

Kultursekretariat NRW Gütersloh (Sekretariat für kulturelle Zusammenarbeit nicht theatertragender Städte und Gemeinden in Nordrhein-Westf.; Sitz: Gütersloh)

Musikschule für den Kreis Gütersloh e. V. (ca. 4.500 Schüler)

Theater u. Konzerte im Theater Gütersloh

Halle (Westf.)

Haller Bachtage

Musikschule Halle e. V.

Harsewinkel

Abteikirche Marienfeld, Johann-Patroclus-Möller-Orgel (1751), Konzerte

Farmhouse Jazzclub Harsewinkel

Langenberg

KulturGüterBahnhof

Rheda-Wiedenbrück

„Flora Westfalica“, FGS Fördergesellschaft Wirtschaft und Kultur mbH

Orangerie und Stadthalle

Rietberg

Konzerte und Theater im „cultura – Sparkassen-Theater an der Ems“,
1.000 Plätze bestuhlt, 2.000 unbestuhlt

Open-Air-Konzerte in der „Volksbank-Arena“ im Gartenschaupark,
1.000 Plätze bestuhlt, 2.000 unbestuhlt

Steinhagen

Kulturwerk Steinhagen e. V.

Steinhagener Kulturtage

Verl

Fachwerkkonzerte im Heimathaus

Musik- und Kulturverband Verl

Versmold

Tourneetheater

Weiterbildung

Bildungswerk des Landessportbundes NRW, Außenstelle Kreissportbund Gütersloh

Bildungsbüro des Kreises Gütersloh

Familienbildungsstätte Verl/Jugendaustauschwerk im Kreis Gütersloh (Droste-Haus)

Katholische Familienbildungsstätte Gütersloh

Kolping Bildung und Integration Gütersloh

Medienzentrum des Kreises Gütersloh

Volkshochschule Gütersloh

Volkshochschule Harsewinkel/Schloß Holte-Stukenbrock/Verl

Volkshochschule Ravensberg
(Borgholzhausen, Halle (Westf.), Steinhagen, Versmold, Werther (Westf.))

Volkshochschule Reckenberg-Ems
(Herzebrock-Clarholz, Langenberg, Rheda-Wiedenbrück, Rietberg)

Heimatpflege

Heimatvereine	33
Heimathäuser / Heimatstuben von Heimatvereinen / Bürgerzentren	30
Kreisheimatpfleger: Dr. Rolf Westheider und Michael Erichreineke	



Landrätin Ina Laukötter (Mitte) eröffnete die Kunstausstellung von Sigrid Engel (r.) im Kreishaus Gütersloh, Dr. Silvana Kreyer (l.) vom Vorstand des Kunstvereins für den Kreis Gütersloh führte in das Werk ein.

Foto: Jan Focken / Kreis Gütersloh

GROSSVERANSTALTUNGEN

Kreis Gütersloh

Nacht von Borgholzhausen	Borgholzhausen	im Juni
Lange Nacht der Kunst	Gütersloh	im Mai
Michaeliswoche	Gütersloh	im September / Oktober
Terra Wortmann Open	Halle (Westf.)	im Juni
Internationaler Flugzirkus	Harsewinkel	im August
Erntedankumzug	Herzebrock-Clarholz	Ende September oder Anfang Oktober
Christkindlmarkt	Rheda-Wiedenbrück	im November / Dezember
Pollhans	Schloß Holte- Stukenbrock	3. Wochenende im Oktober
Hobbiymarkt Kaunitz	Verl-Kaunitz	jeden 1. Samstag im Monat
St. Petri-Markt (Sünne Peider)	Versmold	im Februar

Veranstaltungskalender für den Kreis Gütersloh: www.erfolgskreis-gt.de/veranstaltungen

AUSFLUGSZIELE

Borgholzhausen

Burg Ravensberg – Wasserschloss Brincke – Luisenturm – Ev. Kirche Borgholzhausen – Hermannshöhen (Teutoburger Wald) – Kultur- und Heimathaus – Brincker Mühle

Gütersloh

Alter Kirchplatz mit ev. Apostelkirche – Stadtpark mit Stadtparksee und Botanischem Garten – Mohns Park – Freizeitbad Welle – Stadtmuseum – Dampfkleinbahn Mühlenstroth – Theater Gütersloh – Parkbad – Wapelbad – Westfälischer Golfclub Gütersloh

Halle (Westf.)

Kirchplatz ‚Haller Herz‘ mit ev. Johanniskirche – Schloss Tatenhausen mit Tatenhauser Wald – Waldkapelle Stockkämpen – Hermannshöhen (Teutoburger Wald) – Golfclub Teutoburger Wald e. V. – Heristo-Arena – Alte Lederfabrik – Kaffeemühle

Harsewinkel

Klosterensemble Marienfeld – Naturschutzgebiet Boomerger – Farmhouse Jazzclub – Emstalstadion – Golfclub Marienfeld – Naturschutzgebiet Hühnermoor – Heimatmuseum Marienfeld – Sägemühle Meier Osthoff – Claas Museum

Herzebrock-Clarholz

Kloster Herzebrock mit kath. Kirche St. Christina – Kloster Clarholz mit kath. Kirche St. Laurentius – fürstliche Wälder

Langenberg

Kath. Kirche St. Lambertus Langenberg – kath. Kirche St. Antonius Benteler – Gut und Forst Geissel – Hohenfelder Privat-Brauerei – Kultur Güter Bahnhof

Rheda-Wiedenbrück

Wasserschloss Rheda m. Schlosspark u. Schlossgarten – ev. Stadtkirche Rheda – Altstadt Wiedenbrück mit kath. Kirche St. Aegidius und kath. Franziskanerkirche St. Marien – Flora-Westfalica-Park mit Emssee u. Emsaue – kath. Kirche in St. Vit – Rhedaer Forst – Linteler See – Radio- u. Telefonmuseum Verstärkeramt – Museum Wiedenbrücker Schule

Rietberg

Gartenschauпарк – Historischer Stadtkern Rietberg mit kath. Kirche St. Johannes Baptist – Historisches Rathaus – Drostengarten und Bürgergarten – Klostergarten – Kunsthaus Rietberg – Naturschutzgebiet Rietberger Emsniederung – Johanneskapelle – Bibeldorf – Emssee – Boker Kanal mit ‚Freiem Stuhl‘ – Mastholter See – Benediktinerinnen-Kloster Varenzell – ‚schnurtracks‘ Kletterpark

Schloß Holte-Stukenbrock

Jagdschloss Holte – kath. Kirche St. Johannes in Stukenbrock – Holter Wald mit 1000-jähriger Eiche – Kipshagener Teiche – Furlbachtal – Naturschutzgebiet Moosheide mit Emsquelltal – sowjetischer Ehrenfriedhof in Stukenbrock – Gedenkstätte Stalag 326 (VI K) Senne – Safariland Stukenbrock – Heimathaus – Senne-Golfclub Gut Welschof – Ems-Erlebnisswelt

Steinhagen

Ortskern Steinhagen mit ev. Kirche und Brinkhaus – Historisches Museum Steinhagen – Hermannshöhen (Teutoburger Wald) – Steinhagener Heide – Naturschutzgebiet Jakobsberg – Waldbad – Bürgerpark

Verl

Kath. Kirche St. Anna in Verl – Mühlengrund – Verler See – Hobbymarkt Kaunitz – MINT-Technikum – Schroeders Likörmanufaktur – Heimathaus – Verl Nr. 8 – Bürmsche Wiese

Versmold

Ev. Kirche St. Petri in Versmold – Dorfkern Bockhorst – Stadtpark Versmold – Peckeloher Seenplatte – Naturschutzgebiet Versmolder Bruch – Heimatmuseum – Golfclub Schultenhof Peckeloh – Naturerlebnisbad Parkbad

Werther (Westf.)

Ev. Kirche in Werther – Haus Werther – Hermannshöhen (Teutoburger Wald) – Museum Peter August Böckstiegel in Arrode – Rottingdorfer Brauerei

Freizeitangebote im Kreis Gütersloh: www.erfolgskreis-gt.de/freizeit

MUSEEN UND AUSSTELLUNGEN

Borgholzhausen

Museum Borgholzhausen – Kultur- und Heimathaus

Freistr. 25

Künstlerhaus Kroe

Am Tempel 10, info@kroe-stiftung.de

Gütersloh

Dampfkleinbahn Mühlenstroth e. V.

Postdamm 166, Tel. 052 41 / 684 66, www.dkbm.de

Miele Museum

Carl-Miele-Straße 29, Tel. 052 41 / 89 - 0

Feuerwehrmuseum Isselhorst

Isselhorster Kirchplatz 5, Tel. 052 41 / 671 96

Stadtmuseum Gütersloh – Industriegeschichte, Medizin (Träger: Heimatverein)

Kökerstraße 7–11a, Tel. 052 41 / 2 66 85, www.stadtmuseum-guetersloh.de

Veerhoffhaus, Kunstverein Kreis Gütersloh e. V.

Am Alten Kirchplatz 2, Tel. 052 41 / 134 66, www.kunstverein-gt.de

Halle (Westf.)

Haller ZeitRäume

Virtuelles Geschichtsmuseum der Stadt Halle (Westf.), www.haller-zeitraeume.de

Museumsbüro/Stadtarchiv, Bahnhofstraße 17, Tel. 052 01 / 183-256

Heimatstube Hörste

Ruthebachstraße 2, Tel. 05201/3692 oder Tel. 05201/2418, www.hallewestfalen.de

Museum Halle/Westf. für Kindheits- und Jugendwerke bedeutender Künstler

Am Kirchplatz 3, Tel. 05201/10333, www.museum-halle.de

Sigmund Strecker Museum Halle Mitte

Gartenstraße 4, Tel. 05201/4137

Galerie in der Remise

Kiskerstraße 2, Tel. 05201/183-172, www.hallewestfalen.de

Städtische Galerie Alte Lederfabrik

Alleestraße 64–66, www.hallewestfalen.de

Harsewinkel

Heimatmuseum Marienfeld

Exponate zur Landwirtschafts- und Handwerksgeschichte

Lutterstrang 30, Tel. 05241/340175, www.heimatmuseum-marienfeld.de

Motorradmuseum Beckmann

Beelener Straße 32, Greffen, Tel. 02588/1381

Sägemühle Meier Osthoff Harsewinkel

Steinhäger Straße 22a, www.saegemuehle-harsewinkel.de

Herzebrock-Clarholz

Caspar-Ritter-von-Zumbusch-Museum

Clarholzer Straße 45, Herzebrock, www.heimatverein-herzebrock.de

Heimatmuseum Herzebrock

Klosterstraße 7, www.heimatverein-herzebrock.de

„Museum in der Kellnerei“ Klostermuseum Clarholz – Dauerausstellung zur Klostergeschichte und jährlich wechselnde Sonderausstellungen zur Volkskunde, zur religiösen Kultur und zum historischen Buchdruck

Probsteihof 12 (Osteingang), Tel. 05245/5646

Galerie im Haus Samson (Kunstverein Gruppe 13)

An der Dicken Linde 13, Clarholz, www.kunstverein-gruppe13.de

Langenberg

Heimatstube Benteler

Vornholzstraße 3, Tel. 05248/609276, www.heimatverein-benteler.de

Rheda-Wiedenbrück

Radio- und Telefon-Museum im Verstärkeramt

Eusterbrockstraße 44, Wiedenbrück, Tel. 05242/4129911

Alte Ziegelei

Stromberger Straße 55, Wiedenbrück-St. Vit, Tel. 05242/36231

Kutschenmuseum/Schloss Rheda

Steinweg 16, Tel. 05242/94710

Leineweber- und Trachtenmuseum

Kleine Straße 11, Rheda, Tel. 0 52 42 / 4 73 35, www.leinwebermuseum-rheda.de

Wiedenbrücker Schule Museum, Ausstellungs- und Begegnungsstätte

Hoetger Gasse 1, Tel. 0 52 42 / 3 78 55 26, www.wiedenbruecker-schule.de

Werkstatt Bleichhäuschen

Steinweg 4, Rheda, Tel. 0 52 42 / 498 11, www.bleichhaeuschen.de

Rietberg

Bibeldorf Rietberg – Religionspädagogischer Lernort und Museum zur Umwelt der Bibel

Jerusalem Straße 2, Tel. 0 52 44 / 97 49 74, www.bibeldorf.de

Heimatforum Alte Volksschule Neuenkirchen

Gütersloher Straße / Ecke Diekamp 1, Tel. 0 52 44 / 34 85

www.heimatverein-neuenkirchen.de

Heimathaus Mastholte

Lippstädter Straße 2a, Tel. 0 29 44 / 75 94

www.heimatverein-mastholte.de

Heimathaus Rietberg

Klosterstraße 3

www.heimatverein-rietberg.de

Kunsthau Rietberg – Museum Wilfried Koch

Emsstraße 10, Tel. 0 52 44 / 986-3 40 07

www.museum.rietberg.de

Schloß Holte-Stukenbrock

Dokumentationsstätte Stalag 326 (VI K) Senne e. V.

Lippstädter Weg 26, Tel. 0 52 57 / 30 33, www.stalag326.de

Heimathäuser Schloß Holte-Stukenbrock

Am Pastorat 18a, Stukenbrock, Tel. 0 52 07 / 41 27

www.heimatverein-shs.de



„Dem Stein wächst Fell“, so hieß die Ausstellung von Sylvia Middell im Foyer des Kreishauses in Gütersloh.

Foto: Jan Focken / Kreis Gütersloh

Steinhagen

Historisches Museum Steinhagen – Schwerpunkt: Branntwein-Industrie

Kirchplatz 26, Tel. 052 04/77 55

www.historisches-museum-steinhagen.de

Verl

Heimathaus Verl

Sender Straße 8, Tel. 052 46/8 22 09, www.heimatverein-verl.de

Verl Nr. 8 - Haus Maasjost

Knopfmanufaktur und historische Druckerei

Sender Straße 1, Tel. 052 46/82 209, heimathaus@verlerland.de

Versmold

Heimatmuseum Versmold

Speckstraße 12, Tel. 054 23/4 36 04, www.heimatverein-versmold.de

„Galerie et' Versmold (Versmolder Kunstkreis)

Münsterstraße 7, www.kunstkreis-versmold.de

Werther (Westf.)

Museum Peter August Böckstiegel

Schloßstraße 109 – 111

Kontakt Museum: Tel. 052 03/2 96 12 20, info@museumpab.de

Führungsanfragen: buchung@museumpab.de, Tel. 052 03/2 96 12 20

www.museumpab.de

Kultur im Kreis Gütersloh: www.erfolgskreis-gt.de/freizeit/kultur

GESUNDHEIT

Allgemeine Krankenhäuser

Stationäre Betten

Klinikum Gütersloh	410
Klinikum Halle (Westf.)	160
St. Elisabeth-Hospital Gütersloh (364) mit St. Lucia-Hospital Harsewinkel (85)	449
St. Vinzenz-Hospital Rheda-Wiedenbrück (Ortsteil Wiedenbrück)	156

Spezialkrankenhäuser

Stationäre Betten

LWL-Rehabilitationszentrum Ostwestfalen: Bernhard-Salzmann-Klinik (127) und Hans Peter Kitzig Institut (39) (Medizinische Rehabilitation Sucht u. Psyche)	166
LWL Klinikum Gütersloh (Psychiatrie; Suchtmedizin; Psychotherapie; Neurologie; Innere Medizin/Geriatrie und Psychosomatische Medizin)	348

Medizinische Versorgung

Apotheken (65) inkl. Krankenhausapotheken (2)	67
Frei praktizierende Ärzte (389,50 VZÄ) / Psychotherapeuten (66 VZÄ)	455,50
Zahnärzte (214) / Kieferorthopäden (26)	240

Zentrale Rufnummern im Rettungswesen

Notruf: 112

Krankentransport: 19222

Ärztlicher Bereitschaftsdienst: 116 117

Psychiatrische Beratung des Sozialpsychiatrischen Dienstes

Abt. Gesundheit des Kreises Gütersloh, Herzebrocker Straße 140 (Kreishaus)

Tel. 052 41/85-17 18

Sucht- und Drogenhilfe

Suchtberatung des Sozialpsychiatrischen Dienstes

Kreis Gütersloh – Abt. Gesundheit, Tel. 052 41/85-17 18

Caritas – Drogenberatung, Tel. 052 41/99 40 70

Caritas – Fachstelle für Suchtvorbeugung, Tel. 052 41/99 40 70

Caritas – Suchtberatung, Tel. 052 41/99 40 70

Selbsthilfegruppen

Arbeitsgemeinschaft der Selbsthilfegruppen im Suchtbereich Kreis Gütersloh e. V.

Begegnungszentrum der Selbsthilfegruppen im Suchtbereich,

Feldstraße 14, 33330 Gütersloh

Bürgerinformation Gesundheit und Selbsthilfekontaktstelle des Kreises GT (BIGS)

Selbsthilfegruppen (gesamt)	164
-----------------------------	-----

Selbsthilfegruppen im Suchtbereich auf Stadt- und Gemeindeebene	40
---	----

Weitere Selbsthilfegruppen zu sozialen und gesundheitlichen Themen	124
--	-----



Die drei neuen Rettungswagen des Kreises Gütersloh setzen neue Maßstäbe hinsichtlich Hygiene und Sicherheit sowohl der Patientinnen und Patienten als auch der Rettungskräfte. Sie sind an den Wachen Langenberg, Halle (Westf.) und Schloß Holte-Stukenbrock stationiert.

Foto: Beate Behlert/Kreis Gütersloh

SPORT

Sport (2025)	Zahl
Sportvereine	345
Mitglieder in Sportvereinen	115.611
Erworbene Sportabzeichen	8.858

SCHULEN

Schulen und Schülerzahlen (Stand 31.10.2025)	Schulen	Schüler/-innen
Grundschulen	58	15.578
Förderschule für den Förderschwerpunkt Sprache	1	216
Förderschulen für den Förderschwerpunkt Lernen	3	585
Förderschulen für den Förderschwerpunkt Geistige Entwicklung	3	488
Förderschulen für den Förderschwerp. Emotionale u. soz. Entwickl.	6	619
Realschulen	4	2.686
Gymnasien (inkl. Privatschulen)	12	11.092
Gesamtschulen	11	11.117
Freie Waldorfschule Gütersloh (Primarstufe, Sek. I, Sek. II)	1	367
Berufskollegs	7	8.422
Sekundarschulen	2	890
Gesamt	108*	52.060

* davon 6 Europaschulen im Kreis Gütersloh

PATENSCHAFTEN UND PARTNERSCHAFTEN

Patenschaften

Kreis Gütersloh – Kreis Frankenstein (Schlesien), Kreis Rosenberg (Westpreußen)
Stadt Gütersloh – Weinpatenschaft über die Weinstadt Lorch im Rheingau
Stadt Rheda-Wiedenbrück – Stadt Frankenstein und Stadt Reichenstein (Schlesien)

Partnerschaften (im europäischen Ausland und in Übersee)

Kreis Gütersloh – Bezirk Valmiera (Lettland)
Stadt Borgholzhausen – New Haven/Missouri (USA) und Naukseni (Lettland)
Stadt Gütersloh – Châteauroux (Frankreich), Broxtowe (Großbritannien),
Grudziadz/Graudenz (Polen), Falun (Schweden) und Rshew (Russland)
Stadt Halle (Westf.) – Ronchin (Frankreich) und Valmiera (Lettland)
Stadt Harsewinkel – Les Andelys (Frankreich), Gaomi (China) und Mazsalaca (Lettland)
Gemeinde Herzebrock-Clarholz – Le Chambon-Feuergrolles (Frankreich)
und Steenwijkerland (Niederlande)
Stadt Rheda-Wiedenbrück – Oldenzaal (Niederlande), Palamos (Spanien),
Canton Aouda und Canton Adjengré (Togo)
Stadt Rietberg – Ribérac (Frankreich) und Glogowek/Oberglogau (Polen)
Gemeinde Steinhagen – Woerden (Niederlande), Fivizzano (Italien)
und Stadt Rujiena (Lettland)
Stadt Verl – Delphos/Ohio (USA)
Stadt Versmold – Dobczyce (Polen), Vrdnik (Serbien) und Tui (Spanien)

Partnerschaftliche Beziehungen

Stadt Borgholzhausen – Stadt Löbnitz (Erzgebirge)

Gemeinde Langenberg – Gemeinde Neuzelle (Brandenburg)

Stadt Rheda-Wiedenbrück – Stadt Heiligenstadt (Thüringen)

Stadt Verl – Stadt Annaburg (Sachsen-Anhalt)

Stadt Werther (Westf.) – Gemeinde Werther (Thüringen)



Schülerinnen und Schüler der Klasse 5c der Gesamtschule Halle (Westf.) nahmen am Projekt ‚GT-Clips‘ teil, eine Aktion des Medienzentrums des Kreises Gütersloh.

Foto: Lena Appelbaum / Kreis Gütersloh

TOURISMUS

Informationen

Kreis Gütersloh, pro Wirtschaft GT GmbH

Tel. 052 41 / 85-1083 und -1066, www.erfolgskreis-gt.de, www.prowi-gt.de

Hotelgewerbe (2025)

Beherbergungsbetriebe (ab 10 Betten, einschl. Campingplätze ab 10 Stellplätze)	93
Bettenzahl	4.287
Gäste	275.031
Übernachtungen	565.698
Verweildauer (durchschnittlich in Tagen)	2,1

NATUR UND LANDSCHAFT

Naturparks (Flächenanteile im Kreis Gütersloh)

Größe

Naturpark ‚Terra Vita‘	66,8 km ²
Naturpark Teutoburger Wald/Eggegebirge	4,1 km ²

Landschaftspläne

ges. 413 km²

Halle-Steinhagen	ca. 102 km ²
Osning	ca. 115 km ²
Sennelandschaft	ca. 84 km ²
Gütersloh	ca. 112 km ²

Landschaftsschutzgebiete

Kreis Gütersloh insgesamt

ca. 662 km²

Anteil an der Gesamtfläche Kreis Gütersloh (969,21 km²) 68,3 %

Geschützte Landschaftsbestandteile

ca. 470 ha

Naturdenkmale

Zahl

Einzelbäume, Baumgruppen, Alleen, Findlinge, Dünen, Gewässer, Steinbrüche, Hohlwege 82

Naturschutzgebiete

in Gemeinden

Zahl

Gesamtfläche

11

44

ca. 4.761 ha

Gewässer in der Unterhaltungspflicht des Kreises Gütersloh

Länge

Gesamtkilometer

388 km

Flüsse und Bäche (Auszug) mit mehr als 15 km Länge:

Ems	45,5 km	Abrooksbach	22 km
Wapel	35,5 km	Loddenbach	20,7 km
Ölbach	29,6 km	Dalke	20,4 km
Sennebach	26,0 km	Lutter	17,7 km
Neue Hessel	24,4 km	Welplagebach/	
Rhedaer Bach	23,4 km	Schlangenbach/Reinkebach	17,1 km



Zum Abschied nach 45 Dienstjahren haben die Mitarbeitenden des Jobcenters ihrem Dezernenten a. D. Fred Kupczyk ein Bienenhotel geschenkt, das hinter dem Kreishaus II aufgestellt wurde. Foto: Lena Appelbaum/Kreis Gütersloh

Bodennutzung

Wohnbaufläche	69,59 km ² = 7,18 %
Industrie- und Gewerbefläche	31,20 km ² = 3,22 %
Halde	0,09 km ² = 0,01 %
Tagebau, Grube, Steinbruch	0,62 km ² = 0,06 %
Fläche gemischter Nutzung	36,99 km ² = 3,82 %
Fläche besonderer funktionaler Prägung	8,59 km ² = 0,89 %
Sport-, Freizeit- und Erholungsfläche	17,47 km ² = 1,80 %
Friedhof	1,43 km ² = 0,15 %
Straßen- und Wegeverkehr	57,40 km ² = 5,92 %
Bahnverkehr	1,89 km ² = 0,19 %
Flugverkehr	0,01 km ² = 0,00 %
Landwirtschaft	566,21 km ² = 58,42 %
Wald	129,76 km ² = 13,39 %
Gehölz	17,49 km ² = 1,80 %
Heide	2,20 km ² = 0,23 %
Moor	0,02 km ² = 0,00 %
Sumpf	0,02 km ² = 0,00 %
Unland, Vegetationslose Fläche	16,43 km ² = 1,70 %
Fließgewässer	4,77 km ² = 0,49 %
Stehendes Gewässer	7,03 km ² = 0,73 %
Insgesamt	969,21 km² = 100,00 %

VERKEHR

Verkehrslage

Bundesautobahn (A 2): Ruhrgebiet – Rheda-Wiedenbrück – Gütersloh – Hannover

Bundesautobahn (A 33): Osnabrück – Dissen – Borgholzhausen – Halle (Westf.) –
Steinhagen – Bielefeld Zentrum – A 2 –
Schloß Holte-Stukenbrock – Paderborn – A 44

Bundesstraße 55: Rheda-Wiedenbrück – Lippstadt – Meschede

Bundesstraße 61: Rheda-Wiedenbrück – Gütersloh – Bielefeld

Bundesstraße 64: Telgte – Rheda-Wiedenbrück – Rietberg – Paderborn

Bundesstraße 476: Sassenberg – Versmold – Borgholzhausen

Bundesstraße 513: Sassenberg – Harsewinkel – Gütersloh

Klassifizierte Straßen und Radwege

Bundesautobahnen	84 km
Bundesstraßen	99 km
Landesstraßen	331 km
Kreisstraßen	334 km
Radwege an Kreisstraßen	191 km
Touristisches Radwegenetz	rd. 1.000 km

Busverkehr

Wichtige Buslinien mit direkter Anbindung des Oberzentrums Bielefeld

S18: Verl – Gütersloh – Friedrichsdorf – Bielefeld (Schnellbus)

61: Halle – Werther (Westf.) – Bielefeld

62: Borgholzhausen – Werther (Westf.) – Bielefeld

63 und 64: Werther (Westf.) – Bielefeld

87: Gütersloh – Bielefeld

88: Halle (Westf.) – Steinhagen – Bielefeld

94: Gütersloh – Brackwede

95: Gütersloh – Bielefeld

Wichtige Buslinien mit direkter Anbindung der Kreisstadt

S40: Rheda-Wiedenbrück – Rietberg – Delbrück – Paderborn (Schnellbus)

43: Halle (Westf.) – Gütersloh

71: Versmold – Harsewinkel – Gütersloh

73: Hövelhof – Verl – Gütersloh

77: Rietberg – Gütersloh

79: Rheda-Wiedenbrück – Gütersloh

85: Schloß Holte – Verl – Gütersloh

Sonstige wichtige Buslinien

70: Rheda-Wiedenbrück – Langenberg – Lippstadt

76: Rietberg – Rheda-Wiedenbrück

80: Rietberg – Lippstadt

89: Versmold – Halle (Westf.)

90: Versmold – Borgholzhausen

307: Werther (Westf.) – Melle

Stadtbusse in Gütersloh

11 radiale Stadtbuslinien mit Anbindung des Stadtzentrums

Schienenverkehr

Fernverkehr

IC-Anbindung und Halt einzelner ICE der DB AG in Gütersloh Hbf

Halt von FlixTrain-Fernzügen und Halt von FlixBus-Fernbussen

Züge des Nahverkehrs

RE 6 ‚RRX‘: Minden (Westf.) – Bielefeld – Gütersloh –

Rheda-Wiedenbrück – Hamm – Köln/Bonn Flughafen

RB 67 ‚Der Warendorfer‘: Bielefeld – Gütersloh – Rheda-Wiedenbrück – Herzebrock –
Clarholz – Warendorf – Münster

RB 69 ‚Ems-Börde-Bahn‘: Bielefeld – Gütersloh – Rheda-Wiedenbrück – Hamm – Münster

RB 74 ‚Sennebahn‘: Bielefeld – Schloß Holte – Paderborn

RB 75 ‚Haller Willem‘: Bielefeld – Steinhagen – Halle (Westf.) – Borgholzhausen –
Dissen/Bad Rothenfelde – Osnabrück

Kraftfahrzeugbestand (01.01.2026)

Autos	245.601
Busse	464
Lastkraftwagen	19.955
Motorräder/Kleinkrafträder/Motorroller	20.299
Kraftfahrzeuganhänger	46.675

Antriebsarten

Benzin	161.476
Diesel	101.407
reine Elektro-Fahrzeuge	12.126
E-Hybrid-Fahrzeuge	18.736
Erdgas (auch Hybrid)	1.730

Verkehrsunfälle	2021	2022	2023	2024	2025
Unfälle insgesamt	10.191	11.314	11.765	11.489	12.138
Unfälle mit Personenschaden	1.161	1.415	1.309	1.238	1.529
Getötete Personen	12	12	7	14	8

ABFALLENTSORGUNG

Kreis Gütersloh

Gesellschaft zur Entsorgung von Abfällen Kreis Gütersloh mbH (GEG)

Am Reckenberg 4, 33378 Rheda-Wiedenbrück, Tel. 052 41/85-27 47,
info@ecowest-verbund.de, www.ecowest-verbund.de, Instagram: @ecowestverbund

Boden und Bauschutt

Boden- und Bauschuttdeponie Borgholzhausen, Barenbergweg 47 a,
33829 Borgholzhausen, Tel. 054 25/15 05

Sortier- und Umschlaganlagen

Entsorgungspunkt Nord, Im Hagen 1a, 33790 Halle (Westf.), Tel. 052 01/66 55 84

Kompostierung

Kompotec (Kompostwerk), Am Stellbrink 25, 33334 Gütersloh, Tel. 052 41/9 22 90

Entsorgungspunkte

Entsorgungspunkt Nord (Adresse s. o.): Annahme von Abfällen, Elektroschrott,
Grünschnitt und Verkauf von Kompostprodukten

Entsorgungspunkt Gütersloh, Carl-Zeiss-Straße 58, 33334 Gütersloh, Tel. 052 41/96 19 470

Annahme von Abfällen, Elektroschrott, Grünschnitt bis Pkw-Kofferraum
(größere Mengen Grünschnitt zum Kompostwerk, s. o.)

Entsorgungspunkt Süd, Kupferstraße 32, 33378 Rheda-Wiedenbrück/Lintel,
Tel. 05242/9689281, Annahme von Abfällen, Elektroschrott, Grünschnitt

Recyclinghöfe in den Städten und Gemeinden

Sonderabfälle (separate Termine)

Schadstoffmobil im Auftrag der GEG in allen Städten und Gemeinden und an den
Entsorgungspunkten Nord und Gütersloh, Termine siehe www.ecowest-verbund.de

Abfallberatung

Abfallberatung bei der GEG und bei allen Städten und Gemeinden

Umweltbildung

Wertstoffwerkstatt: Außerschulischer Lernort der Entsorgungsgesellschaften der
Kreise Gütersloh und Warendorf mit Miniatur-Sortieranlage zum Selbstbedienen;
pädagogisches Konzept für 4. bis 7. Klasse, Besuch ca. 3 Zeitstunden, Entsorgungs-
zentrum ECOWEST in Ennigerloh, Westring 10, <http://www.wertstoffwerkstatt.de/>

Umweltbildungsmobil ‚Wertstoffwerkstatt on Tour‘,
Kontakt: anne.fiedler@ecowest-verbund.de, 02524/9307-416



Themenkoffer ‚Abfall‘ für Kindergärten und Grundschulen,
mit oder ohne Begleitung kostenfrei ausleihbar.

Kontakt: michael.dierkes@ecowest-verbund.de, Tel. 0 25 24/93 07 410

WAHLEN

Gesamtergebnisse im Kreisgebiet

Kreistagswahl vom 14. September 2025

(Wahlbeteiligung: 54,57 %)

CDU:	39,69 %	●
SPD:	18,23 %	●
AfD:	13,69 %	●
GRÜNE:	13,02 %	●
UWG:	5,99 %	●
Die Linke:	4,64 %	●
FDP:	4,18 %	●



Landratswahl vom 14. September 2025

(Wahlbeteiligung: 54,41 %)

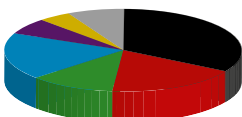
Ina Laukötter:	59,22 %	●
Marie Hauhart:	24,90 %	●
Marco Mantovanelli:	15,89 %	●



Bundestagswahl vom 23. Februar 2025

(Wahlbeteiligung: 82,78 %)

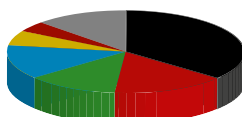
CDU:	33,39 %	●
AfD:	18,35 %	●
SPD:	18,11 %	●
GRÜNE:	11,59 %	●
Die Linke:	6,40 %	●
FDP:	4,43 %	●
Sonstige:	7,73 %	●



Europawahl vom 9. Juni 2024

(Wahlbeteiligung: 64,43 %)

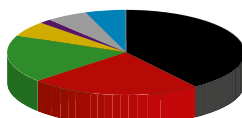
CDU:	36,09 %	●
SPD:	15,35 %	●
AfD:	13,25 %	●
GRÜNE:	12,59 %	●
FDP:	5,86 %	●
BSW:	4,23 %	●
Sonstige:	12,65 %	●



Landtagswahl vom 15. Mai 2022

(Wahlbeteiligung: 56,12 %)

CDU:	40,19 %	●
SPD:	23,40 %	●
GRÜNE:	17,99 %	●
FDP:	5,70 %	●
AfD:	5,54 %	●
Die Linke:	1,68 %	●
Sonstige:	5,49 %	●



Die neu gewählte Landrätin
Ina Laukötter
in der Wahllobby
mit Jörg Nielaczny (l.)
und Raphael Tigges.



Foto: Jan Focken
Kreis Gütersloh

BIBLIOTHEKEN

Bibliothek	Straße	PLZ	Ort
Stadtbibliothek Gütersloh GmbH	Blessenstätte 1	33330	Gütersloh
Stadtbücherei Halle	Kiskerstraße 2	33790	Halle (Westf.)
Stadtbücherei St. Lucia	Brentrup's Garten 3	33428	Harsewinkel
Stadtbibliothek Rheda	Rathausplatz 8-10	33378	Rheda-Wiedenbrück
Stadtbibliothek Wiedenbrück	Kirchplatz 2	33378	Rheda-Wiedenbrück
Stadtbibliothek Rietberg	Emsstraße 10	33397	Rietberg
Gemeindebibliothek Steinhagen	Kirchplatz 26a	33803	Steinhagen
Stadtbibliothek Verl	Hauptstraße 15	33415	Verl
Stadtbibliothek Versmold	Ravensberger Str. 19	33775	Versmold
Stadtbibliothek Werther	Schloßstraße 36	33824	Werther (Westf.)

SOZIALES

Soziale Einrichtungen (Stand 31.12.2025)	Zahl	Plätze
Stationäre Pflegeeinrichtungen	35	2.730
Tagespflegeeinrichtungen	49	756
Pflegewohngruppen / Hausgemeinschaften	78	1.160
Ambulante Pflegedienste (Standorte)	79	
Besondere Wohnformen für Menschen mit Behinderungen	40	652
Werkstätten für Menschen mit Behinderungen	10	1.608
Kindertageseinrichtungen (ohne die Städte Gütersloh, Rheda-Wiedenbrück und Verl)	121	7.661
Kindertagespflegepersonen	129	494
Jugendfreizeiteinrichtungen (ohne die Städte Gütersloh, Rheda-Wiedenbrück und Verl)	48	
Erziehungsberatungsstellen	4	
Kreisfamilienzentren (ohne die Städte Gütersloh, Rheda-Wiedenbrück und Verl)	10	

EINRICHTUNGEN DES KREISES GÜTERSLOH

Kreisgymnasium

Kreisgymnasium Halle

Neustädter Straße 2, 33790 Halle (Westf.), Tel. 05201/8 1650

Gesamtschule

Peter-August-Böckstiegel-Gesamtschule

Osningstraße 14, 33829 Borgholzhausen, Tel. 05425/9 44 30

Weststraße 12, 33824 Werther (Westf.), Tel. 05203/97 42 60

Berufskollegs

Carl-Miele-Berufskolleg für Technik

Wilhelm-Wolf-Straße 2-4, 33330 Gütersloh, Tel. 05241/211220

Reinhard-Mohn-Berufskolleg

Wiesenstraße 29, 33330 Gütersloh, Tel. 052 41 / 21 12 00

Berufskolleg Halle (Westf.)

Kättkenstraße 14, 33790 Halle (Westf.), Tel. 052 01 / 8 14 60

Ems-Berufskolleg für Wirtschaft und Verwaltung

Am Sandberg 21, 33378 Rheda-Wiedenbrück, Tel. 052 42 / 40 80 90

Reckenberg-Berufskolleg

Am Sandberg 21, 33378 Rheda-Wiedenbrück, Tel. 052 42 / 59 70



Die Kinder der Klasse 1b der Grundschule Heidewald sammelten bei der Kindermeilen-Kampagne am meisten ‚Grüne Meilen‘.
Foto: Lena Drücker / Kreis Gütersloh

Förderschulen

Michaelis-Schule Gütersloh

(Förderschwerpunkt Geistige Entwicklung)

Niemeiers Kamp 4, 33332 Gütersloh, Tel. 052 41 / 22 06 60

Regenbogenschule Rheda-Wiedenbrück

(Förderschwerpunkt Sprache, Primarstufe)

Heidbrinkstraße 21, 33378 Rheda-Wiedenbrück, Tel. 052 42 / 96 88 20

Schule im FiLB Gütersloh

(Förderschwerpunkt Geistige Entwicklung im Bereich der Berufspraxisstufe, Sek. II)

Auf'm Kampe 10, 33334 Gütersloh, Tel. 052 41 / 2 11 50

Hundertwasser-Schule Gütersloh

(Förderschwerpunkt Emotionale und soziale Entwicklung, Primarstufe)

Oststraße 44, 33332 Gütersloh, Tel. 052 41 / 505 27-30

Hermann-Hesse-Schule Gütersloh

(Förderschwerpunkt Emotionale und soziale Entwicklung, Sek. I)

Neuenkirchener Straße 43, 33332 Gütersloh, Tel. 052 41 / 505 27-110

Mosaikschule Gütersloh

(Förderschwerpunkte Lernen und Emotionale und soziale Entwicklung
Primarstufe und Sek. I)

Im Reke 4, 33332 Gütersloh, Tel. 052 41 / 505 27-210

Bernsteinschule

(Förderschwerpunkte Lernen und Emotionale und soziale Entwicklung
Primarstufe und Sek. I)

Bredenstraße 3, 33790 Halle (Westf.), Tel. 052 01 / 22 29

Erich Kästner-Schule Harsewinkel

(Förderschwerpunkt Emotionale und soziale Entwicklung, Primarstufe)

Paul-Keller-Straße 3, 33428 Harsewinkel, Tel. 052 47/92 71 10

Kopernikussschule Rheda-Wiedenbrück

(Förderschwerpunkt Emotionale und soziale Entwicklung, Sek. I)

Georg-Nolte-Weg 5 und Anekabel 5, 33378 Rheda-Wiedenbrück, Tel. 052 42/40 54 30

Paul-Maar-Schule Rietberg

(Förderschwerpunkt Emotionale und soziale Entwicklung, Primarstufe)

Torfweg 71, 33397 Rietberg, Tel. 0 52 44/90 56-0

Wiesenschule Rietberg

(Förderschwerpunkt Geistige Entwicklung)

Torfweg 73, 33397 Rietberg, Tel. 0 52 44/9 06 60

Martinschule Rietberg

(Förderschwerpunkte Lernen u. Emotionale u. soziale Entwicklung, Primarstufe und Sek. I)

Lange Straße 173, 33397 Rietberg, Tel. 0 52 44/90 19-32

Kreisleitstelle für den Rettungsdienst, Brand- und Katastrophenschutz

Friedrich-Ebert-Straße 10, 33330 Gütersloh

Notruf: 112, Krankentransport: 19222

Kreisfeuerwehrzentrale

Am Lattenbusch 18, 33378 Rheda-Wiedenbrück, Ortsteil St. Vit

Feuerwehrschule, Tel. 0 52 41/85 21 20

Feuerwehrtechnische Zentrale, Tel. 0 52 41/85 21 30

Rettungsdienstzentrum

Dechant-Brill-Straße 33, 33758 Schloß Holte-Stukenbrock

Rettungswachen in:

Halle (Westf.), Harsewinkel, Herzebrock-Clarholz, Rietberg (mit Außenstation Langenberg), Rheda-Wiedenbrück, Schloß Holte-Stukenbrock, Steinhagen, Verl, Versmold

Notruf: 112; Krankentransport: 19222



Beim Berufsparcours in Harsewinkel demonstrieren Roman Aliev (links) und Arne Gehling eine Reanimation.

Foto: Lena Appelbaum
Kreis Gütersloh

Kreisbauhöfe

Gartnischer Weg 103, 33790 Halle (Westf.), Tel. 05201/3239

Holunderstraße 31, 33378 Rheda-Wiedenbrück, Tel. 05241/85-2652

pro Wirtschaft GT GmbH

Kreishaus Gütersloh II, Auf dem Stempel 5, 33334 Gütersloh, Tel. 05241/85-1088

wertkreis Gütersloh gGmbH

Im Heidkamp 20, 33334 Gütersloh, Tel. 05241/9505-0

Stadt- und Kreisarchiv Gütersloh

Moltkestraße 47, 33330 Gütersloh, Tel. 05241/852003



Projekttag zum Thema ‚Jüdisches Leben und Nationalsozialismus‘ im Kreisarchiv: Dr. Franz Jungbluth zeigt den Schülerinnen und Schülern eine Originalakte von 1817.

Foto: Lena Appelbaum
Kreis Gütersloh

JOBCENTER KREIS GÜTERSLOH

Postanschrift: Postfach 1665, 33246 Gütersloh

Tel. 05241/854300, Fax 05241/854351, jobcenter@kreis-guetersloh.de

Gütersloh

Auf dem Stempel 5, 33334 Gütersloh

Halle (Westf.)

Kätkenstraße 12, 33790 Halle (Westf.)

Rheda-Wiedenbrück

Wasserstraße 14a, 33378 Rheda-Wiedenbrück

ARBEITSLOSIGKEIT

Jahr	Kreis GT	OWL	NRW	BRD
2020	4,6%	6,0%	7,5%	5,9%
2021	4,0%	5,6%	7,3%	5,7%
2022	3,8%	5,2%	6,8%	5,3%
2023	4,7%	5,8%	7,2%	5,7%
2025	6,1%	7,6%	9,2%	7,5%
Dez 25*	5,0%	6,1%	7,5%	6,0%

Quelle: Bundesagentur für Arbeit

* Stand: Dezember 2025

WIRTSCHAFT

Bruttoinlandsprodukt zu Marktpreisen und Erwerbstätige (2023)*

Kreis Gütersloh	21,12 Mrd. € = 90.141 €/Erwerbsperson
Reg.-Bez. Detmold	95,42 Mrd. € = 82.031 €/Erwerbsperson
Nordrhein-Westfalen	851,04 Mrd. € = 86.610 €/Erwerbsperson
Bundesrepublik Deutschland	4.185,55 Mrd. € = 90.968 €/Erwerbsperson

Industrie**

Jahresumsatz (2023)	24,448 Mrd. €
davon Auslandsumsatz	10,128 Mrd. €
Betriebe mit mehr als 20 Beschäftigten	376
Beschäftigte	70.681

Industrielle Betriebszweige (30.09.23), darunter:	Betriebe	Beschäftigte
Maschinenbau	62	11.425
Metallerzeugung und -bearbeitung	6	k.A.
Herstellung von Metallerzeugnissen	71	6.584
Ernährung	58	17.309
Herstellung von Möbeln	28	7.073
Gummi- und Kunststoffwaren	35	3.797
Herstellung von Druckerzeugnissen	10	2.550
Holzverarbeitung	24	2.804
Datenverarbeitungsgeräte, Elektronik und Optik	5	1.060
Textil, Bekleidung	7	k.A.
Fahrzeugbau	12	k.A.
Verarbeitendes Gewerbe insgesamt	376	70.681

* nach Angaben der Statistischen Ämter des Bundes und der Länder

** nach Angaben von IT.NRW



Jedes Jahr nehmen viele Mitarbeiterinnen und Mitarbeiter des Kreises Gütersloh am Firmenlauf in Wiedenbrück teil. So auch 2025 mit den T-Shirts der neuen Arbeitgebermarke: #Güterslove – Aus Liebe zum Kreis.

Foto: Britta Schröder / Firmenlauf Wiedenbrück

Sozialversicherungspflichtig Beschäftigte (Stand 30.06.2025)*

insgesamt (Erwerbsquote: 52 %)	188.637 = 100 %
davon männlich	113.628 = 60,24 %
davon weiblich	75.009 = 39,76 %
Land-, Forst- und Tierwirtschaft und Gartenbau	2.552 = 1,35 %
Rohstoffgewinnung, Produktion und Fertigung	66.306 = 35,15 %
Bau, Architektur, Vermessung und Gebäudetechnik	9.099 = 4,82 %
Verkehr, Logistik, Schutz und Sicherheit	25.477 = 13,51 %
Kaufmännische Dienstleistungen, Warenhandel, Vertrieb, Hotel und Tourismus	18.532 = 9,82 %
Unternehmensorganisation, Buchhaltung, Recht u. Verwaltung	29.332 = 15,55 %
Gesundheit, Soziales, Lehre und Erziehung	22.863 = 12,12 %
Sonstige	14.476 = 7,76 %

Land- und Forstwirtschaft (Stand: 2020)*

Zahl der Betriebe	1.372
davon Betriebe mit einer Fläche von 5 – 10 ha: 363; 10 – 20 ha: 328; 20 – 50 ha: 336; 50 ha und mehr: 345	
Landwirtschaftl. genutzte Fläche insgesamt	52.050 ha
darunter Ackerland	39.613 ha
Waldflächen, Forste	3.965 ha

* nach Angaben von IT.NRW

Handwerk

Zahl der Betriebe (31.12.2024)	4.382
Beschäftigte (nach Angabe der Kreishandwerkerschaft Gütersloh-Bielefeld)	44.005



Um das Bewusstsein für Themen wie Energie, deren Erzeugung und Nutzung sowie den Klimaschutz zu stärken, fand am 17. Mai 2025 der Klimaschutztag OWL statt.

Fotos: Kommunen
Kreis Gütersloh



Die Initiative ‚Grün sucht Dach‘ wirbt für die Umsetzung von Gründächern im Kreis Gütersloh.

Foto: Beate Behlert / Kreis Gütersloh

EXPORTQUOTEN

	2019	2020	2021	2022	2023
Borgholzhausen	32 %	28 %	27 %	31 %	33 %
Gütersloh	39 %	39 %	41 %	43 %	41 %
Halle (Westf.)	56 %	57 %	53 %	55 %	54 %
Harsewinkel	60 %	63 %	65 %	68 %	70 %
Herzebrock-Clarholz	50 %	49 %	52 %	52 %	54 %
Langenberg	27 %	26 %	25 %	27 %	30 %
Rheda-Wiedenbrück	30 %	32 %	26 %	25 %	24 %
Rietberg	17 %	17 %	19 %	19 %	19 %
Schloß Holte-Stukenbr.	37 %	36 %	41 %	40 %	42 %
Steinhagen	43 %	42 %	44 %	39 %	37 %
Verl	44 %	44 %	48 %	50 %	51 %
Versmold	21 %	21 %	31 %	22 %	21 %
Werther (Westf.)	46 %	50 %	50 %	46 %	46 %
Kreis Gütersloh	39 %	40 %	41 %	41 %	41 %

Quelle: nach Angaben von IT.NRW, Stand jeweils 30.9.

PENDLERSALDEN

Jahr	Borgh.	Gütersl.	Halle	Harsew.	Herz.-Cl.	Langenb.	Rh.-Wd.
2021	-309	16.286	4.134	205	-1.414	-1.793	3.983
2022	-195	15.971	4.119	90	-1.311	-1.822	2.217
2023	-150	14.400	4.710	330	-1.280	-1.820	1.660
2024	-257	14.351	4.102	148	-1.368	-1.770	718
2025	-201	13.345	4.269	300	-1.792	-1.968	5.441

Quelle: Bundesagentur für Arbeit, Berechnung: Einpendler – Auspendler (revidierte Daten).

VERFÜGBARES EINKOMMEN

Jahr	Borgh.	Gütersl.	Halle	Harsew.	Herz.-Cl.	Langenb.	Rh.-Wd.
2019	24.524	24.687	25.782	22.483	25.888	25.117	29.381
2020	24.691	24.911	26.302	22.631	25.874	25.239	28.963
2021	25.102	25.397	26.975	22.856	26.279	26.676	29.437
2022	27.317	26.869	26.441	24.584	27.148	27.537	30.548
2023	27.238	30.228	28.346	27.757	32.043	29.487	31.819

Die aktuellen Zahlen werden stets im Oktober für das Vorvorjahr veröffentlicht. Quelle: IT.NRW





ERFOLGS
KREIS-
GT.DE

Kreis Gütersloh. Mein...
 Entdecke den Kreis Gütersloh.
 Malerische Rad- und Wanderwege.
 die passende Unterkunft für...

Rietb.	SHS	Steinh.	Verl	Versm.	Werther	Kreis GT	OWL
691	1.570	-355	5.768	-1.049	-1.191	23.386	15.587
590	-1.571	-380	6.308	-1.329	-1.264	21.423	15.522
420	-1.660	-810	7.000	-1.690	-1.250	19.880	11.780
190	1.991	-727	7.027	-2.345	-1.028	17.500	10.508
-104	-1.752	-697	6.989	-2.046	-1.193	20.591	2.335

Rietb.	SHS	Steinh.	Verl	Versm.	Werther	Kreis GT	OWL
28.015	27.428	25.700	27.538	23.216	25.500	25.949	23.548
27.588	27.154	25.944	27.496	23.265	25.926	25.995	23.203
28.355	27.554	26.658	28.071	23.534	26.659	26.471	22.043
30.432	29.031	28.938	30.589	26.545	29.503	28.092	25.864
32.501	33.118	32.504	34.226	27.382	31.922	30.825	28.375

n Zuhause.

ersloh (neu)!

anderwege, Freizeittipps,

t und starke Marken gibt es auf:

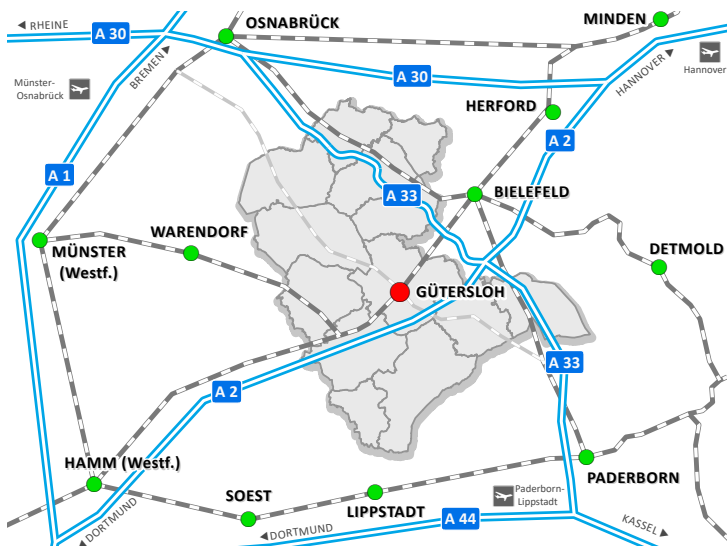
www.erfolgskreis-gt.de



© Mario Wallenfang

RÄUMLICHE LAGE – VERKEHRSANBINDUNGEN

des Kreises Gütersloh



Mobile Retter

Die Mobilten Retter sind noch vor dem Rettungsdienst vor Ort.

Mit lebenserhaltenden Maßnahmen überbrücken sie wertvolle Minuten bis Ärzte und Sanitäter da sind:

www.mobile-retter.de



Impressum 48. Auflage 2026 | 7.000 Exemplare

Herausgeber: Kreis Gütersloh, Die Landrätin

Redaktion: Pressestelle Kreis Gütersloh

33324 Gütersloh, Sitz: Herzebrocker Straße 140, Telefon: 052 41 / 85 - 10 40

Quellen: Veröffentlichungen der Information und Technik Nordrhein-Westfalen (IT.NRW); Kreishandwerkerschaft Gütersloh-Bielefeld; Bundesagentur für Arbeit; MB-Research und CIMA!BBE! / Handelsverband OWL; Ausländerämter Stadt und Kreis Gütersloh; Städte und Gemeinden im Kreis Gütersloh; Polizei Gütersloh; Berechnungen der IHK Bielefeld; Statistische Ämter des Bundes und der Länder; eigene Erhebungen

Fotos: Kreis Gütersloh, Fräulein Blomberg, Mario Wallenfang / pro Wirtschaft GT

Gestaltung: BrillDesign GmbH · Herzebrock-Clarholz · www.einfach-brillant.de

